



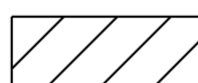




LEGENDA

- VERKLARING
-  Plangebied
 -  Bedrijven/ kantoren
 -  Nieuwe woningen oostzijde ca. 26
 -  Nieuwe woningen westzijde ca. 32
 -  Voorzieningen gerelateerd aan Rijksweg en A59
 -  GBKN- en Kadastrale gegevens



SAB T 040 212.55 75 E eindhoven@sab.nl | www.sab.nl

exploitatieplan **VISIE GROENE SCHIL, NULAND**
 deelkaart 3: locaties mogelijk kostendragers

schaal : 1:5000	datum : 09-03-2009
tekeningnummer : 12845	datum ondergrond : 27-06-2007
identificatiecode : -	voortwerp : -
projectnummer : 80581	ontwerp : -
projectleider : mar	vaststelling : -
tekenaar : von	goedkeuring : -

gemeente **MAASDONK**

