Wijk- en buurtmonitor 2026

Uitleg online tool

Uitleg online wijk- en buurtmonitor

- Ga voor de nieuwe wijk- en buurtmonitor naar: https://s-hertogenboschinzicht.nl/wijk-en-buurtmonitor
- In deze handleiding geven we meer uitleg over de functies en mogelijkheden van de wijk- en buurtmonitor.
- Op de afbeelding hiernaast staat een totaaloverzicht van de wijk- en buurtmonitor.
- In deze handleiding wordt stap voor stap de wijk- en buurtmonitor uitgelegd.

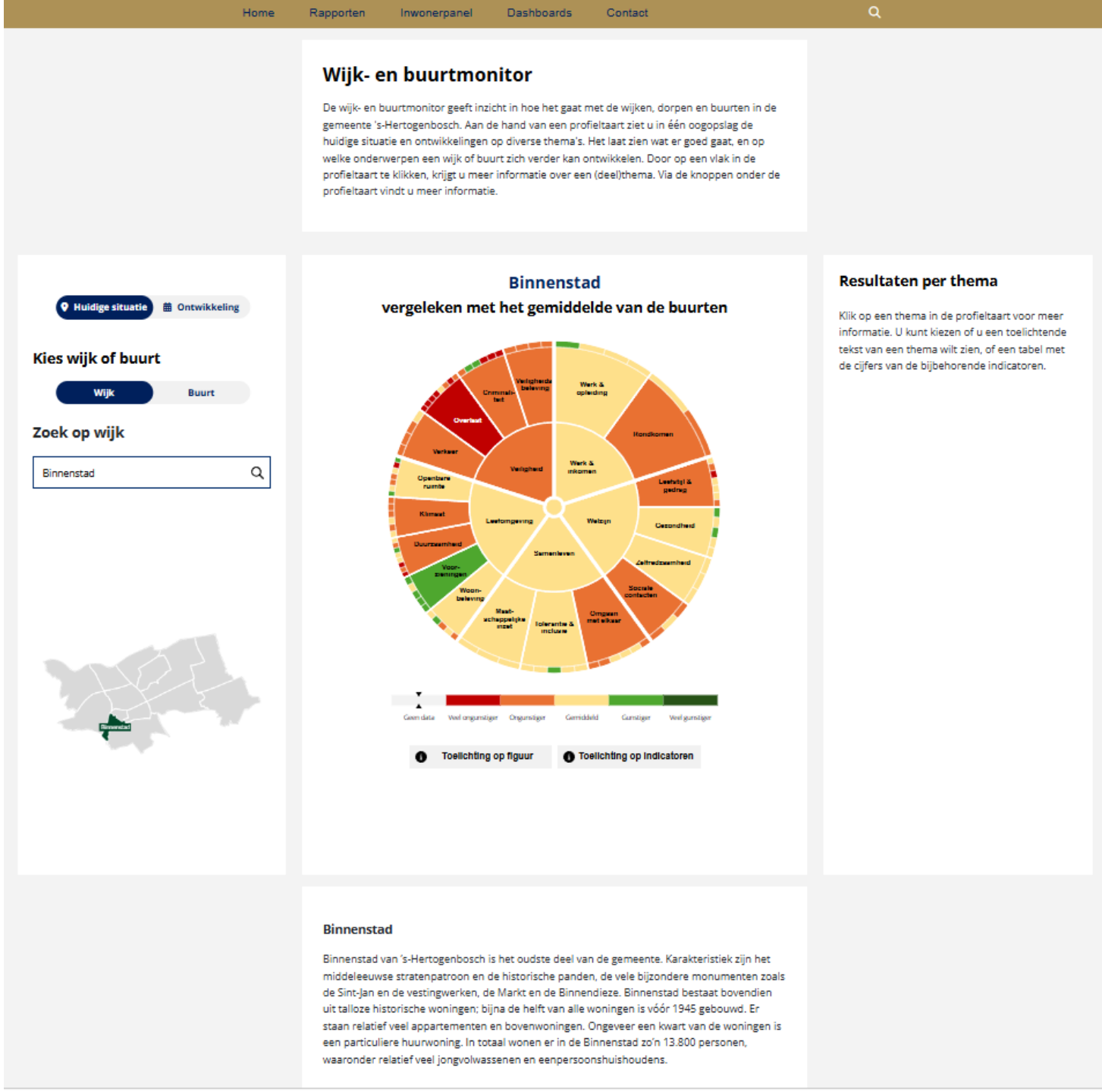

Drieluik

- Als je met een pc/laptop/tablet werkt, is het de bedoeling dat je een drieluik ziet (met drie vlakken in het midden).
- Zie je hier geen drie vlakken naast elkaar? Dan moet je het scherm iets uitzoomen tot er drie vlakken naast elkaar komen te staan. Dit werkt het prettigste.
- Voor uitzoomen/inzoomen houd je de **Ctrl-toets** ingedrukt en druk je op de **- toets** of **+ toets**. Of houd de Ctrl-toets ingedrukt en beweeg met het wieltje van je muis.
- Bij gebruik van de wijk- en buurtmonitor op een smartphone krijg je geen drieluik te zien, maar komen alle vlakken onder elkaar te staan.

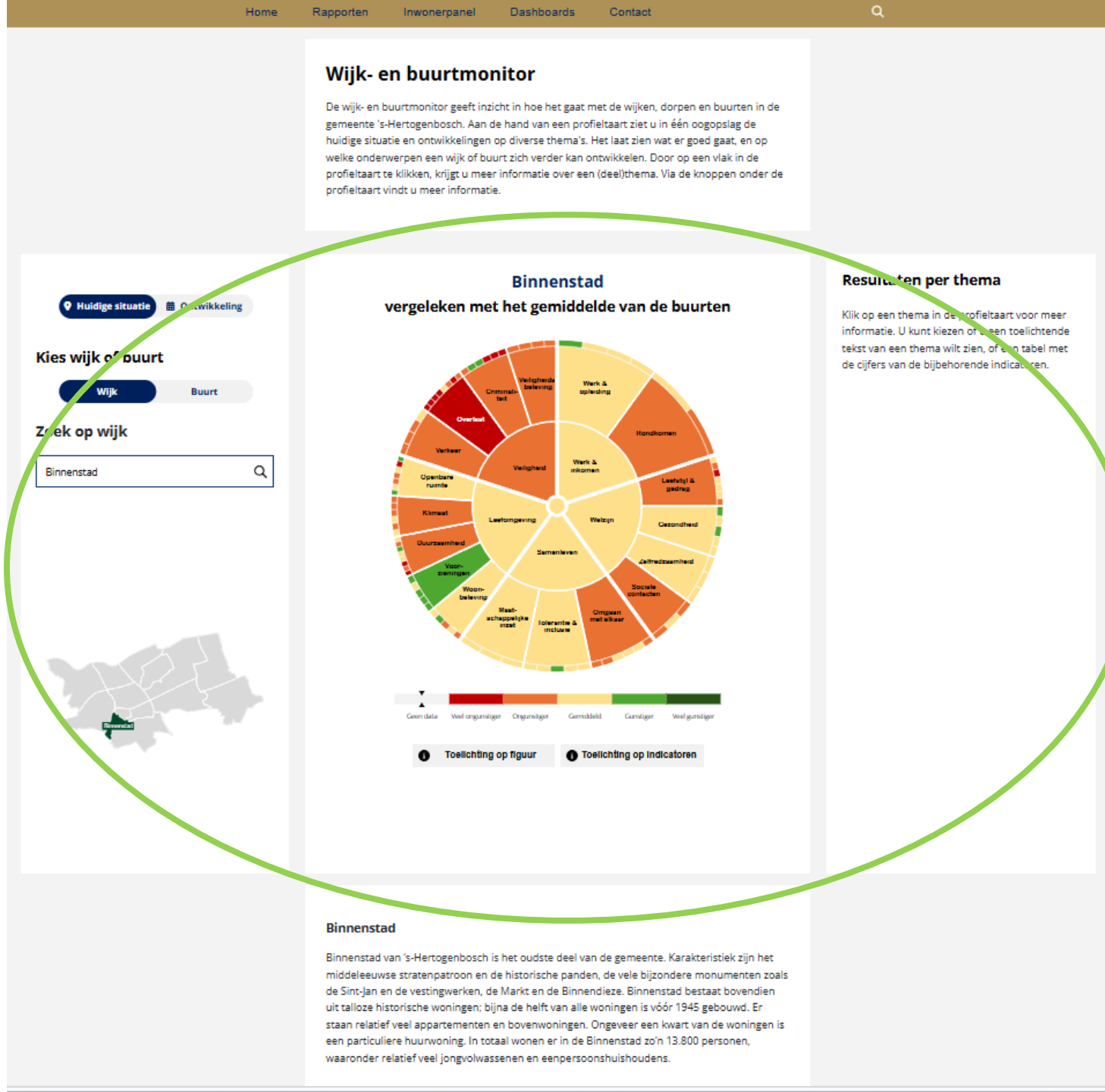

Tekstblok bovenin

- Bovenin staat een korte samenvatting; wat is de wijk- en buurtmonitor?
- Deze tekst is voor alle wijken en buurten hetzelfde.

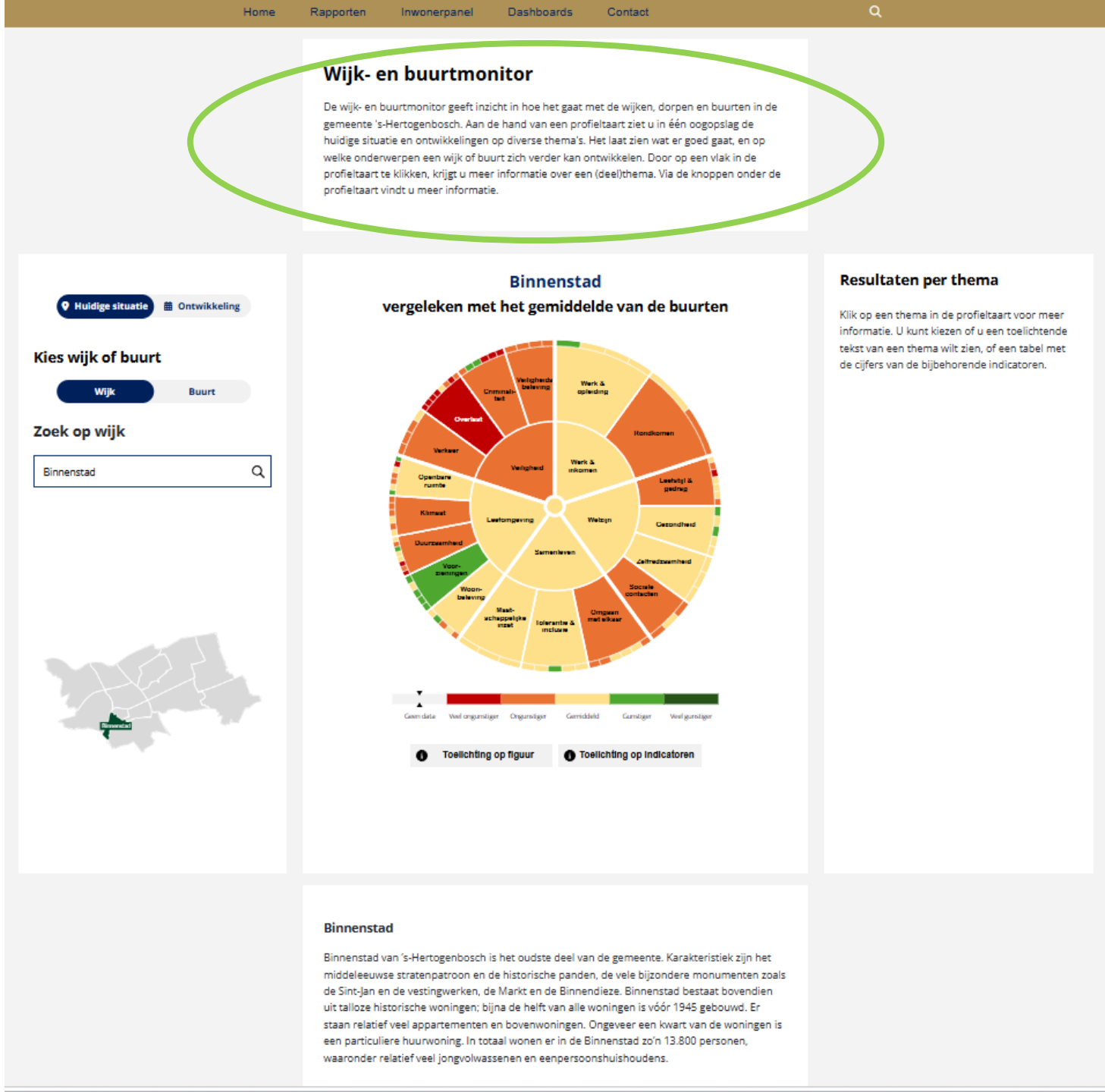

Tekstblok onderin

- In het tekstblok onderin staat algemene informatie over een wijk of buurt. Hierin staat bijvoorbeeld informatie over het type woningen en samenstelling van de bevolking (demografie).

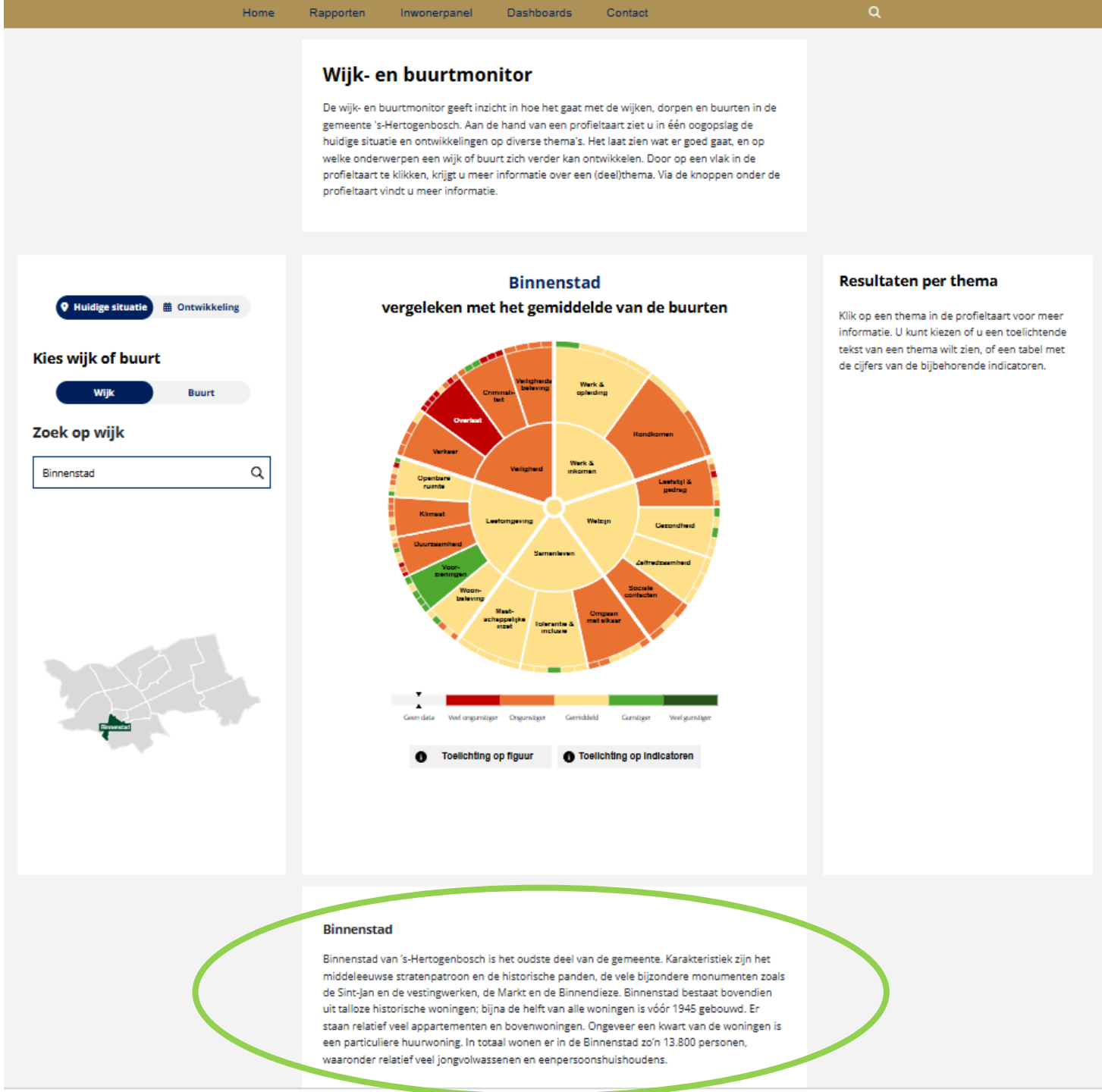

Drieluik links

- Kies of je de **huidige situatie of ontwikkeling** wilt zien.
- Dit staat standaard ingesteld op **huidige situatie**;

  Wat is het resultaat van een wijk / buurt vergeleken met het gemiddelde van alle buurten uit de wijk- en buurtmonitor.

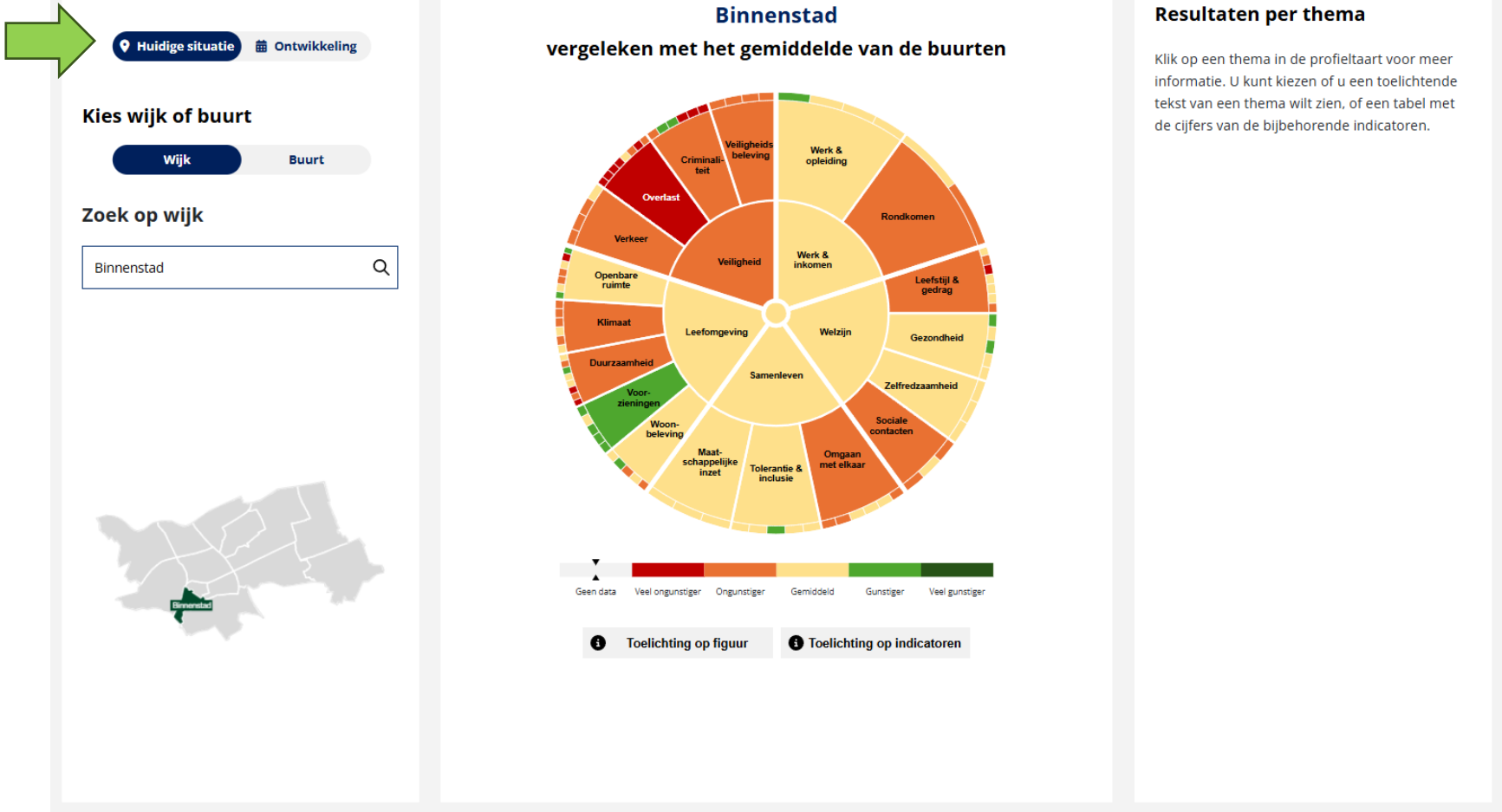

Drieluik links

- Kies je voor **ontwikkeling**, maak dan vervolgens boven de profieltaart een keuze of je 2026 wilt vergelijken met 2020, 2022 of 2024.
- Bij de ontwikkeling kijken we naar de ontwikkeling die een wijk of buurt zelf heeft doorgemaakt de afgelopen jaren.
- De cijfers van 2022 worden deels beïnvloed door corona. De cijfers van 2020 gaan voornamelijk over begin 2020 / eind 2019, dus de situatie vóór corona.

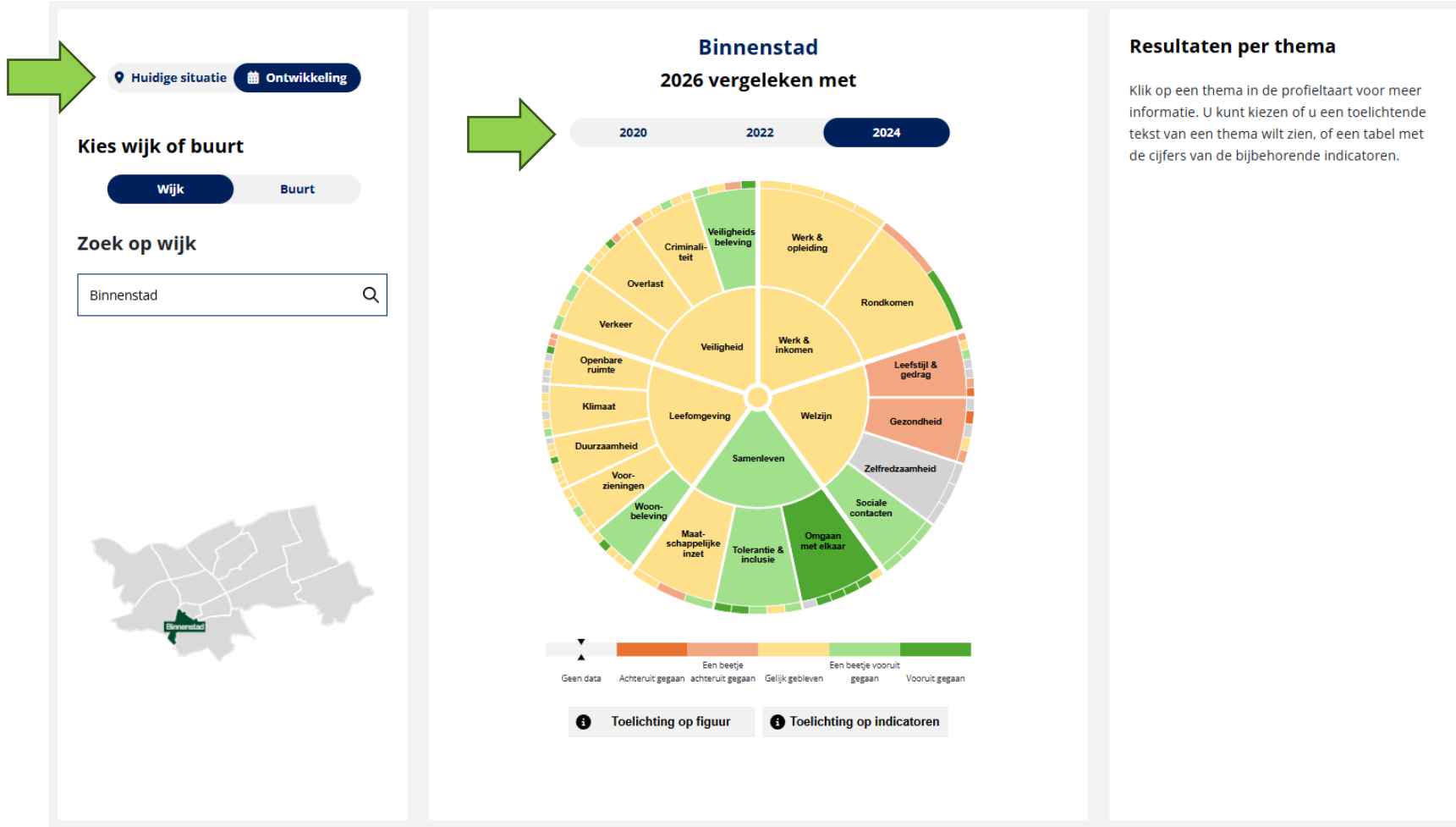

Drieluik links

- Kies of je de resultaten van een **wijk** of **buurt** wilt zien.
- De gemeente bestaat uit **14 wijken**. Deze zijn allemaal opgenomen.
- Elke wijk bestaat weer uit een aantal buurten. In totaal zijn er ruim 100 buurten in de gemeente. In de wijk- en buurtmonitor worden de buurten meegenomen met minimaal 100 huishoudens*. Dit zijn **77 buurten**.

**min. 100 huishoudens én voldoende respons. Meer informatie staat in het uitlegdocument.*

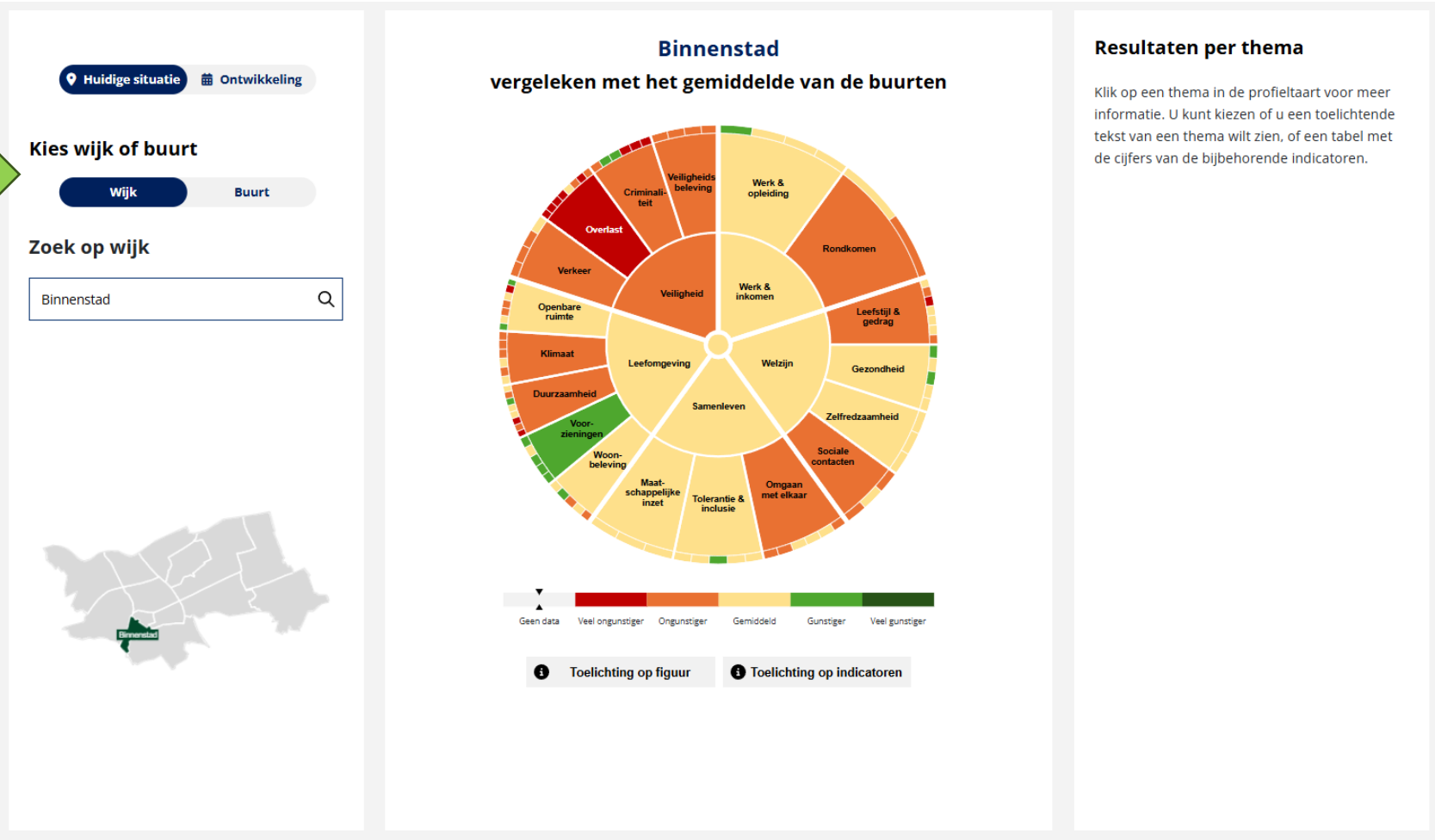

Drieluik links

Hoe kies je jouw wijk of buurt?

- Dit doe je door de wijk of buurt op te zoeken in de lijst bij **Zoek op wijk** of **Zoek op buurt**
  (het menu is gesorteerd op de volgorde van de wijk- en buurtnummering).
- Of je kan de wijk of buurtnaam intikken in het **zoekveld** (zie voorbeeld in linker afbeelding onder ‘zoek op wijk’.
- Je kan ook een wijk of buurt op de **kaart** aanklikken (zie voorbeeld in rechter afbeelding).
- Met **Ctrl + scrollen*** kan je de kaart verder inzoomen of uitzoomen.
  ** (control knop vasthouden en het wieltje op je muis bewegen).*
- Op de buurtkaart staan alleen de buurten afgebeeld die zijn meegenomen in de wijk- en buurtmonitor.



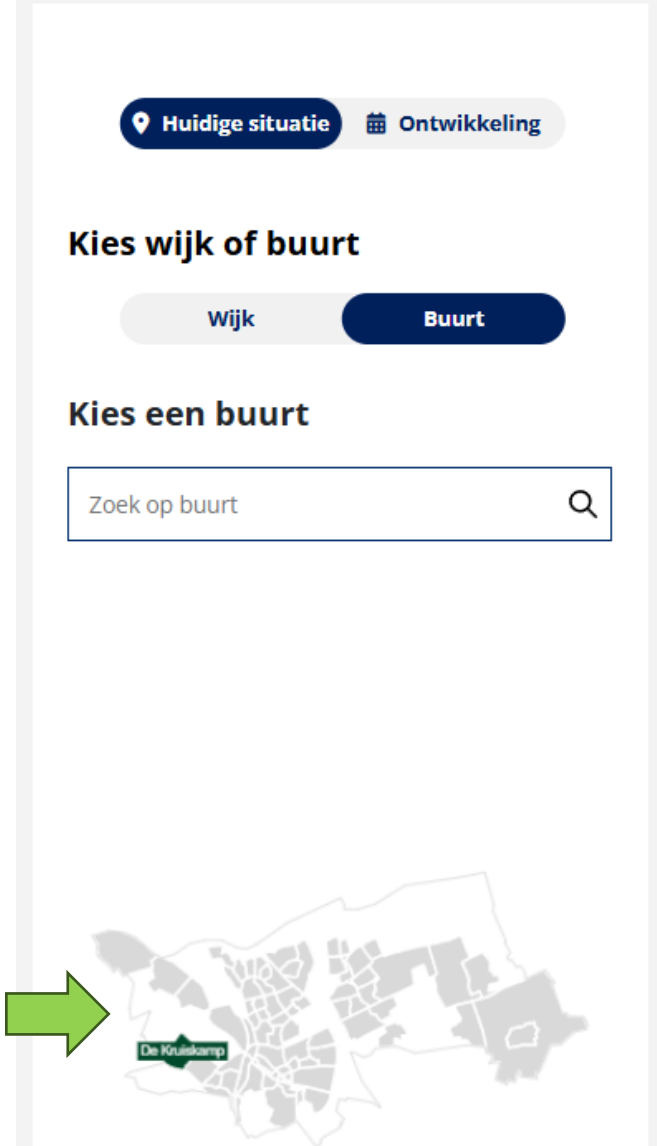

Drieluik midden

- In het midden van het drieluik staat de profieltaart

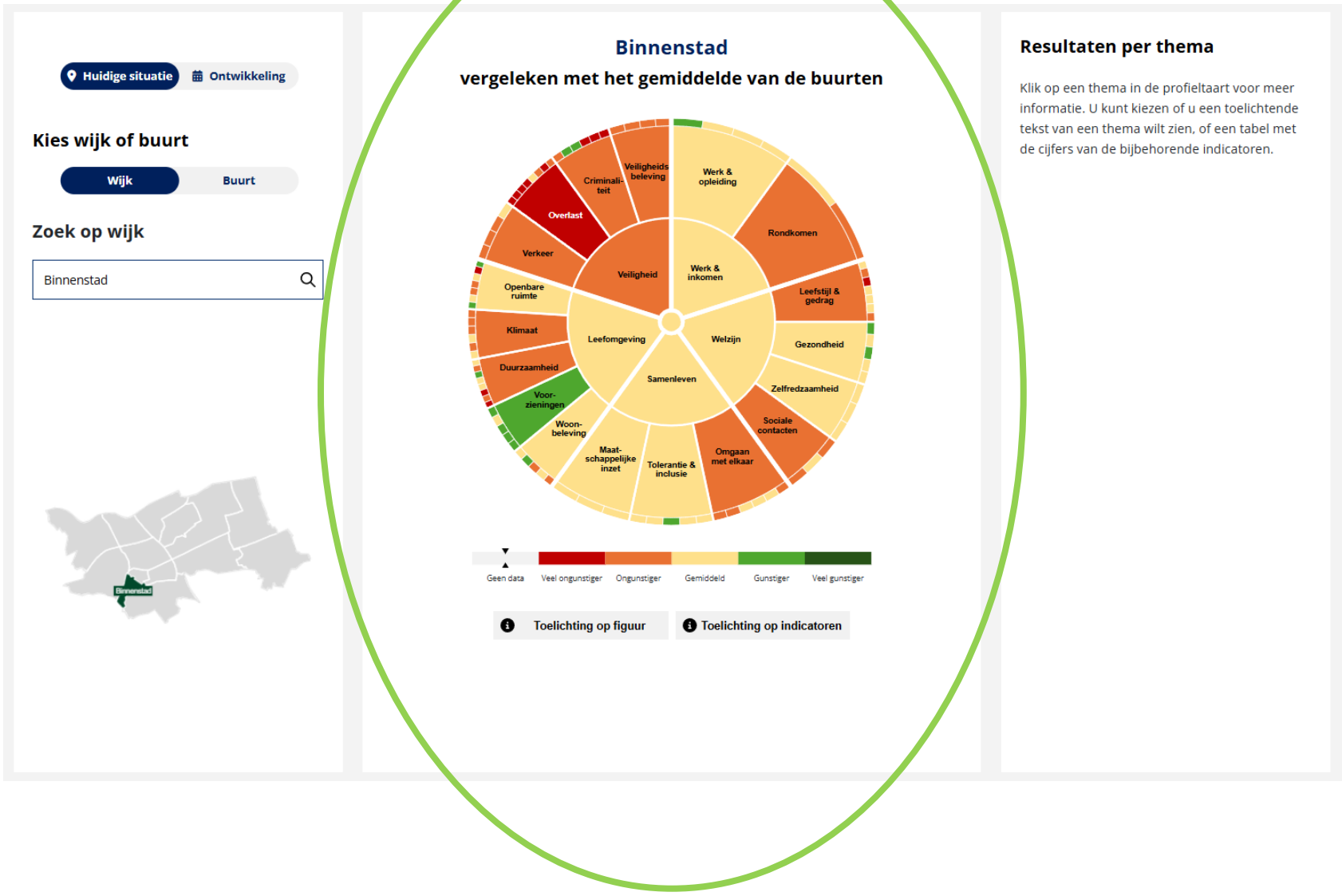

Drieluik midden: Uitleg profieltaart (1)

- De profieltaart bestaat uit **vier ringen**:
  - Het **middelpunt**: Het middelpunt is de totaalscore voor een wijk of buurt. De score hiervan is gebaseerd op het gemiddelde van de vijf verschillende thema's.
  - De **binnenste ring**: De binnenste ring bestaat uit vijf thema's: werk & inkomen, welzijn, samenleven, leefomgeving en veiligheid. Ieder thema is gebaseerd op het gemiddelde van minimaal twee deelthema's uit de middelste ring.
  - De **middelste ring**: In de middelste ring staan in totaal 18 deelthema's. Ieder deelthema is gebaseerd op het gemiddelde van meerdere indicatoren.
  - De **buitenste ring**: In de buitenste ring staan alle 91 indicatoren. Daarbij is bewust gekozen voor een mix van objectieve en subjectieve gegevens.

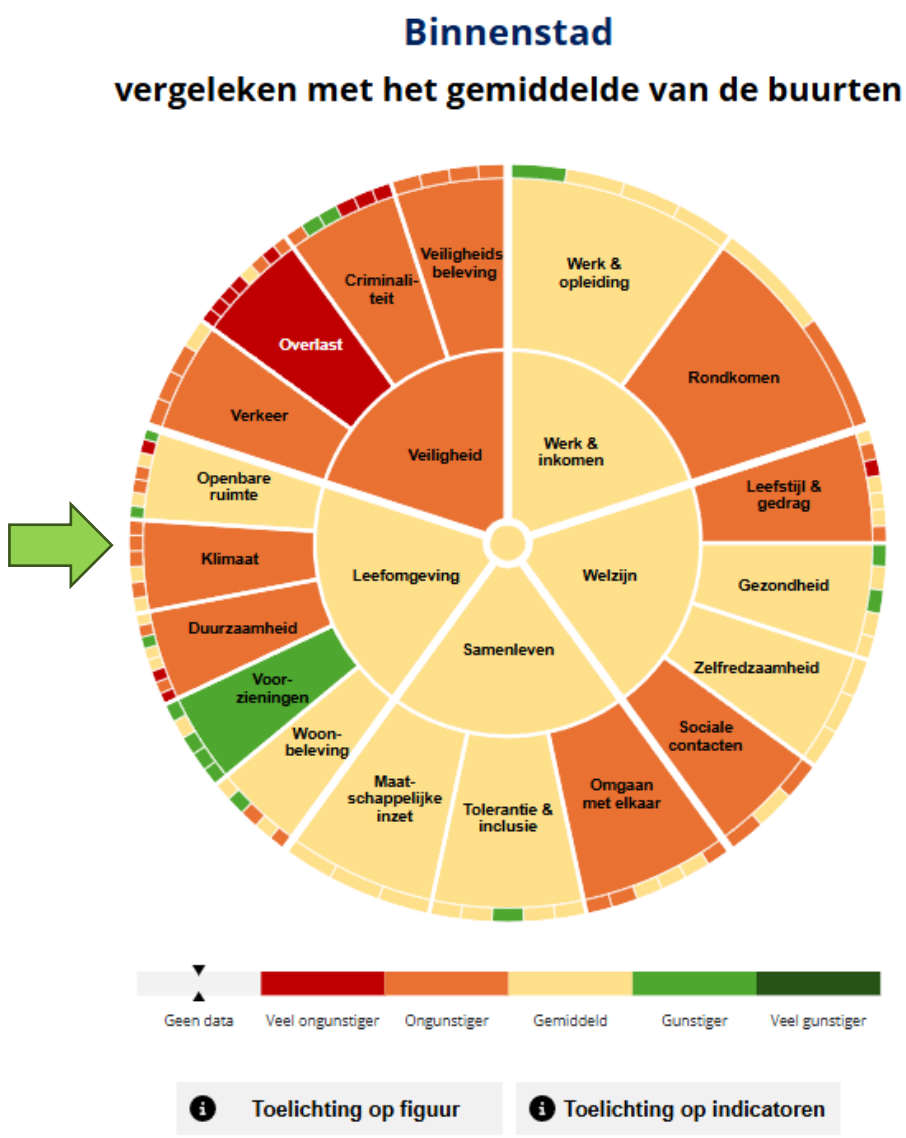

Drieluik midden: Uitleg profieltaart (2)

- De profieltaart is van **buiten naar binnen opgebouwd**: van indicatoren werken we naar deelthema's, van deelthema's naar thema's en van thema's naar een totaalscore.
- De buitenste ring met indicatoren geeft inzicht waarom een thema of deelthema gunstiger of ongunstiger dan gemiddeld scoort.
- In de vakjes van de **indicatoren** staan geen namen, omdat deze vakjes te klein zijn. Maar als je hier met je muis overeen gaat, zie je om welke indicator het gaat.
- De profieltaart is berekend aan de hand van **z-scores**. Meer informatie hierover staat in het uitlegdocument.

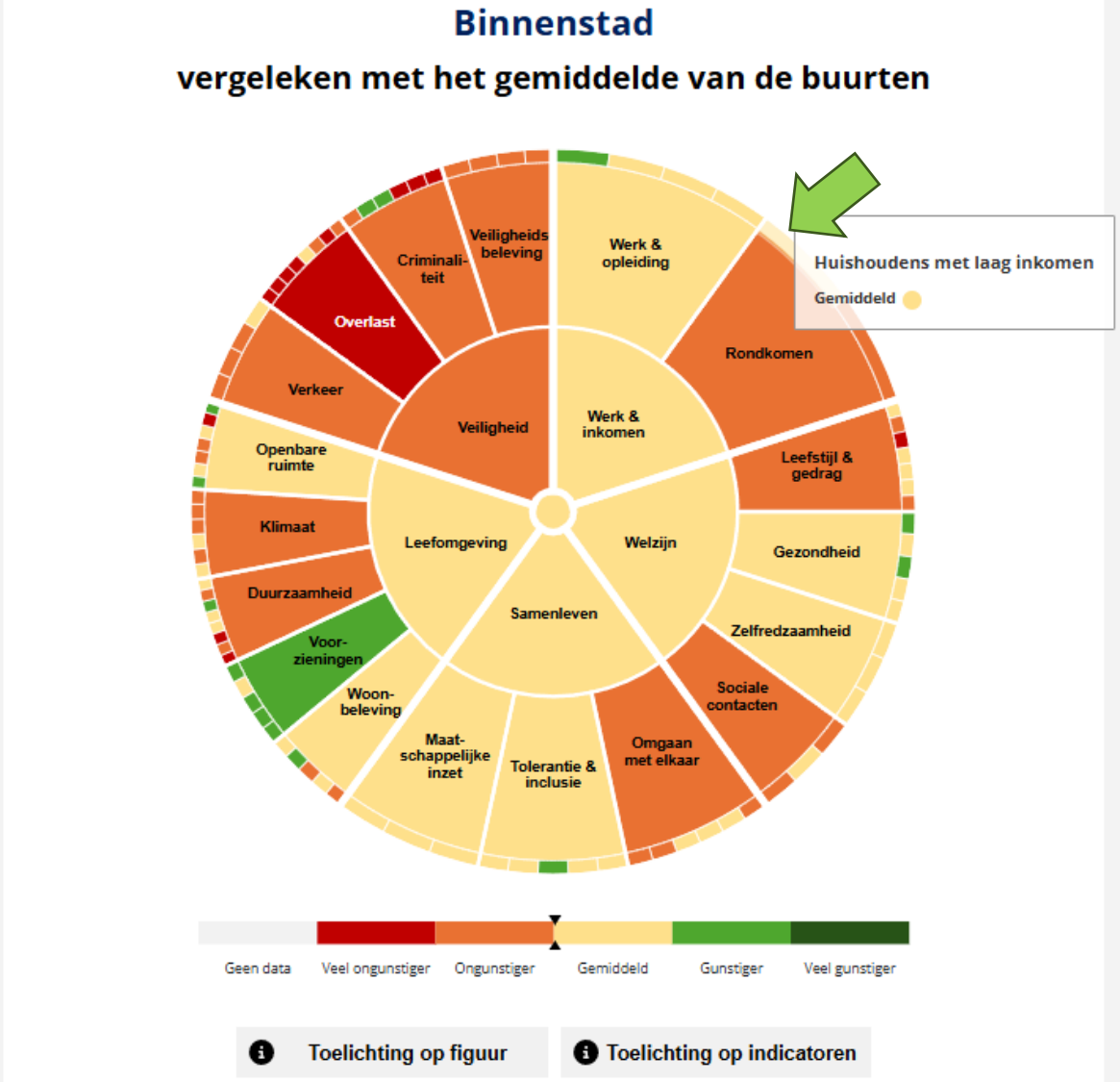

Drieluik midden: Uitleg profieltaart (3)

Profieltaart huidige situatie:

- Bij de huidige situatie vergelijken we de score van een wijk of buurt met het gemiddelde van de buurten die zijn opgenomen in de wijk- of buurtmonitor. In welke mate is de score van een wijk- of buurt in vergelijking met andere buurten (veel) gunstiger, gemiddeld of (veel) ongunstiger dan gemiddeld.
- De **kleuren** in de profieltaart geven aan in welke categorie een vakje valt.
- Als je met je muis op een vakje gaat staan, zie je in de **legenda** onder de profieltaart in welke mate deze in een categorie valt. Is de score een ‘grensgeval’, of is het een ‘overtuigende’ score. In het voorbeeld hiernaast is te zien dat het deelthema rondkomen ‘ongunstiger dan gemiddeld’ is, maar in de legenda is te zien dat dit zich op de grens met ‘gemiddeld’ bevindt.

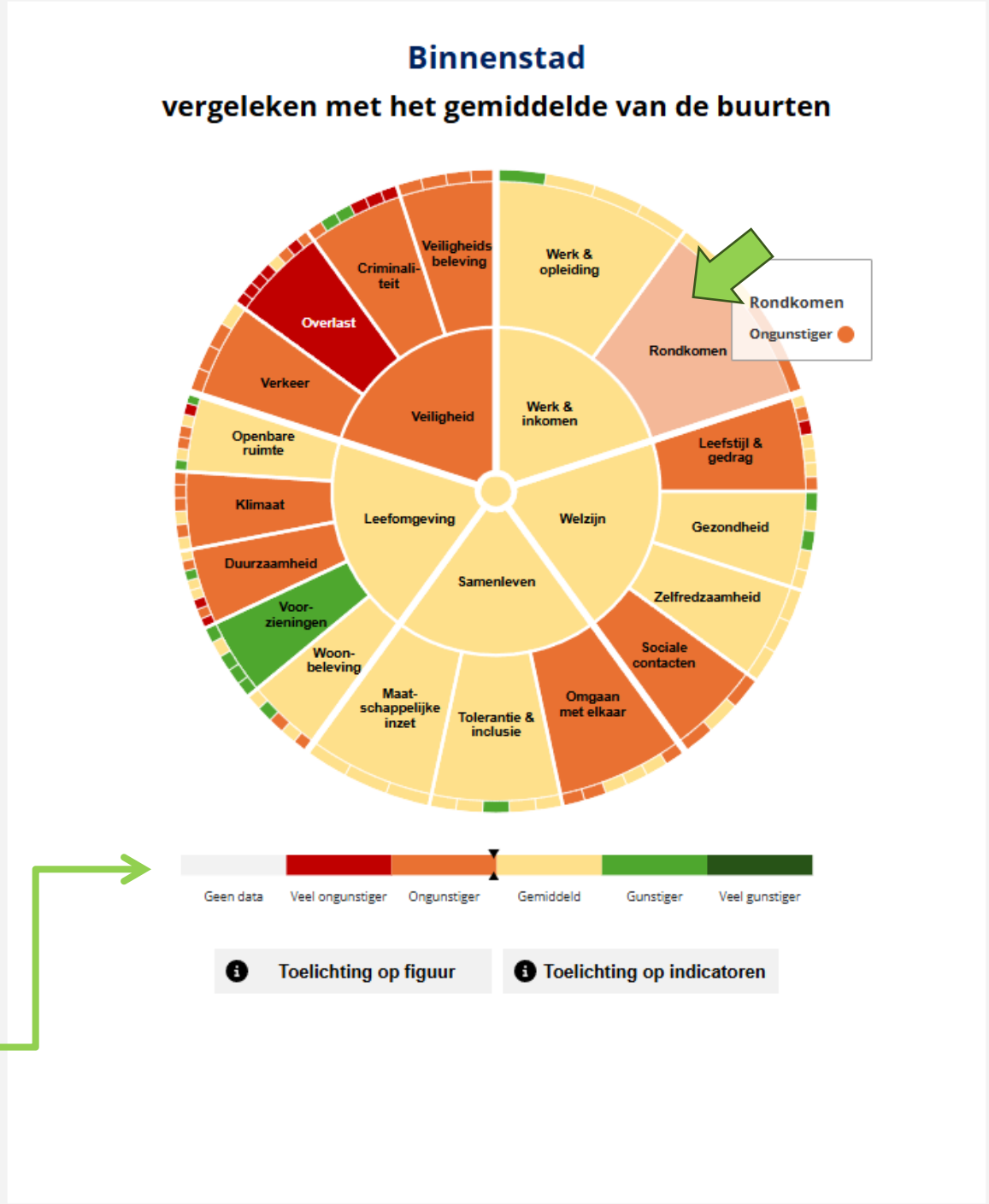

Drieluik midden: Uitleg profieltaart (4)

Profieltaart ontwikkeling:

- Links in het drieluik kies je of je de huidige situatie of ontwikkeling wilt zien.
- Boven de profieltaart kies je of je de situatie van 2026 wilt vergelijken met 2020, 2022 of 2024. Standaard staat deze op 2024.
- Bij de ontwikkeling kijken we naar de ontwikkeling die een wijk of buurt zelf heeft doorgemaakt t.o.v. 2020, 2022 of 2024 (geen vergelijking t.o.v. gemiddeld).
- De categorieën bij de ontwikkeling geven aan of een wijk/buurt (een beetje) vooruit is gegaan, gelijk is gebleven of (een beetje) achteruit is gegaan.

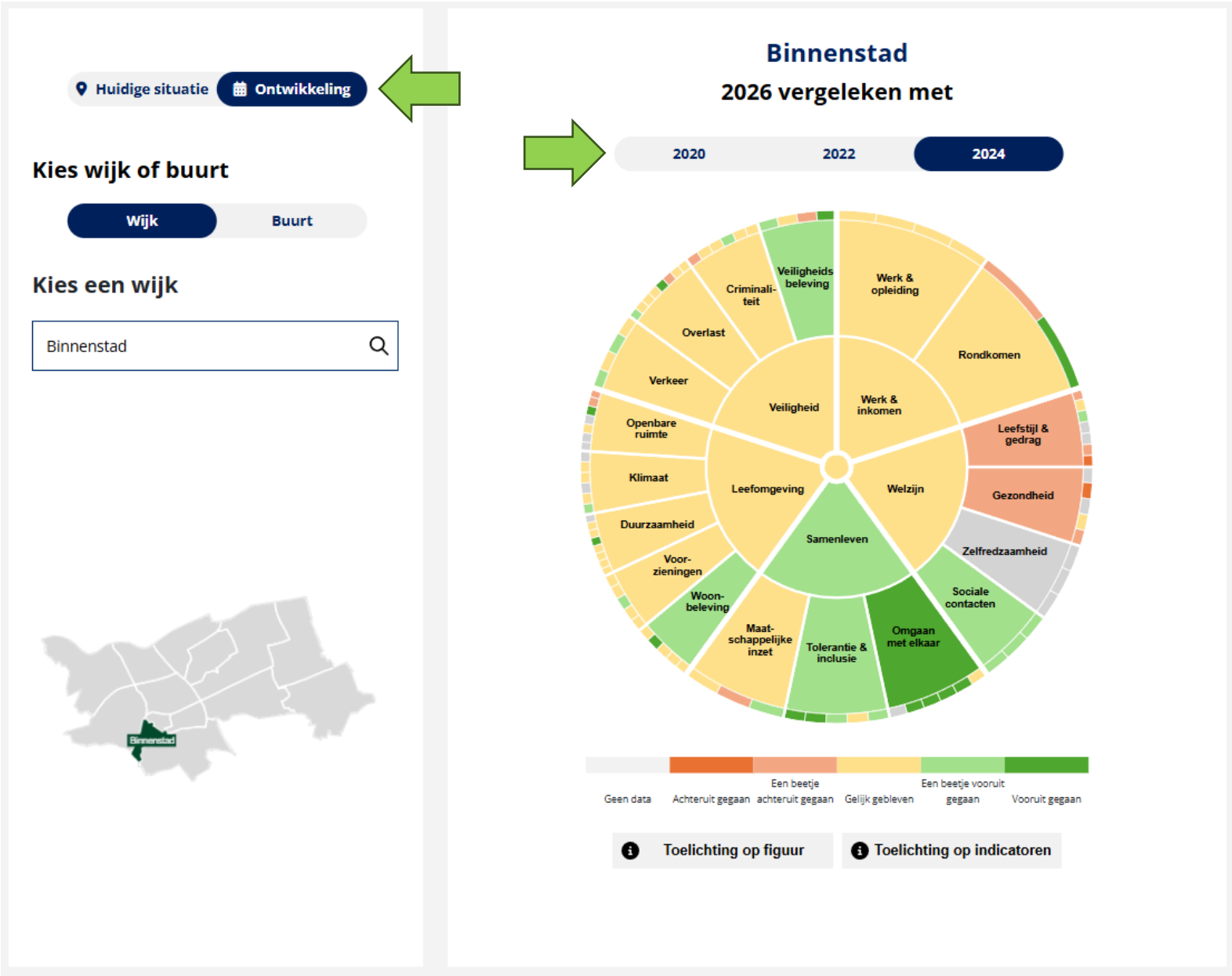

Drieluik midden: Uitleg profieltaart (5)

Geen data:

- Soms hebben we geen of onvoldoende data om de gegevens te presenteren. Wanneer dit het geval is, is een vakje in de profieltaart grijs gekleurd.
- Dit komt voornamelijk voor bij de profieltaarten van de ontwikkelingen. Sommige indicatoren zijn bijvoorbeeld nieuw, en hiervoor kunnen we alleen een beeld schetsen van de huidige situatie en niet hoe wijken of buurten zich de afgelopen jaren hebben ontwikkeld.
- Dit komt overigens ook enkele keren voor bij de profieltaarten van de huidige situatie als we te weinig data hebben. Dit komt vooral voor bij kleinere of nieuwe buurten.



Drieluik midden: Meer informatie

- Onder de profieltaart staat meer informatie over de berekening van de profieltaart en de gebruikte informatie, via de knoppen:
  - **toelichting of figuur**
  - **toelichting op indicatoren**

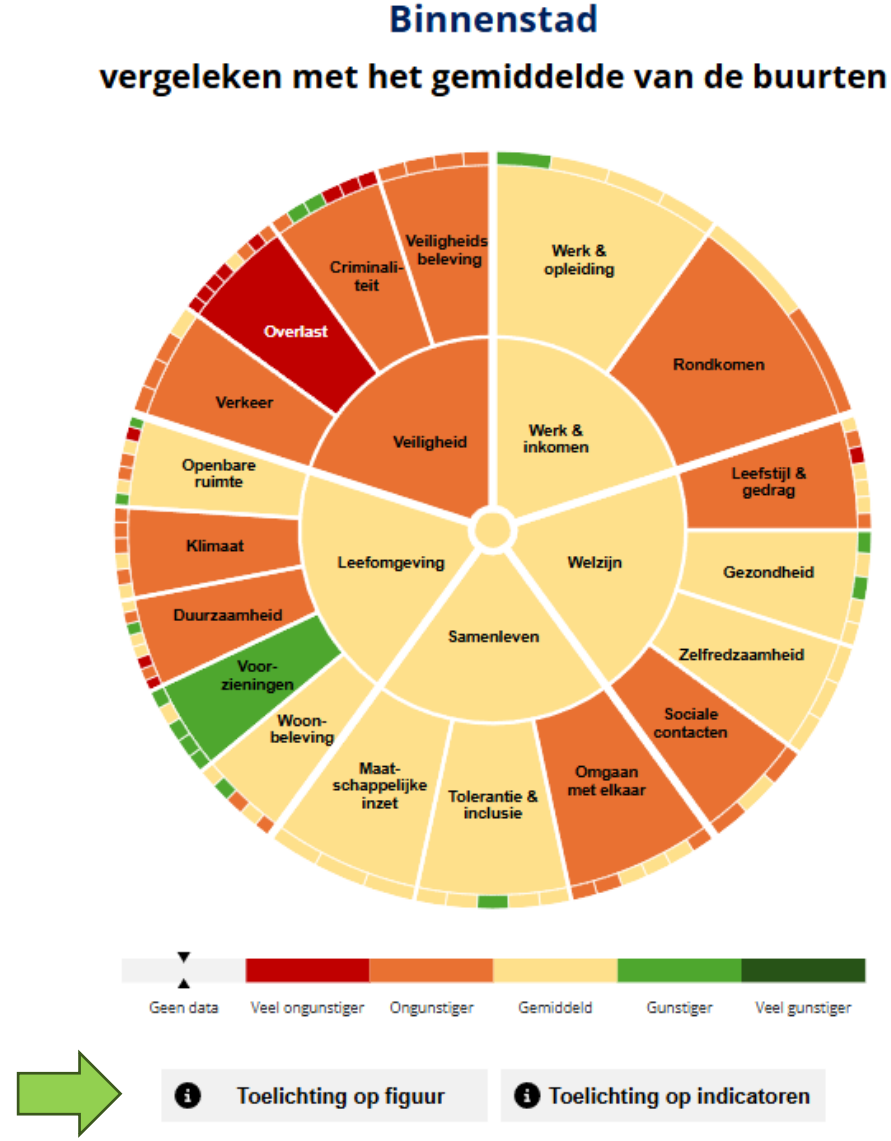

Drieluik rechts

- Rechts in het drieluik staat een vlak **‘resultaten per thema’**. In dit vlak komt meer informatie te staan als je op een (deel)thema in de profieltaart klikt.

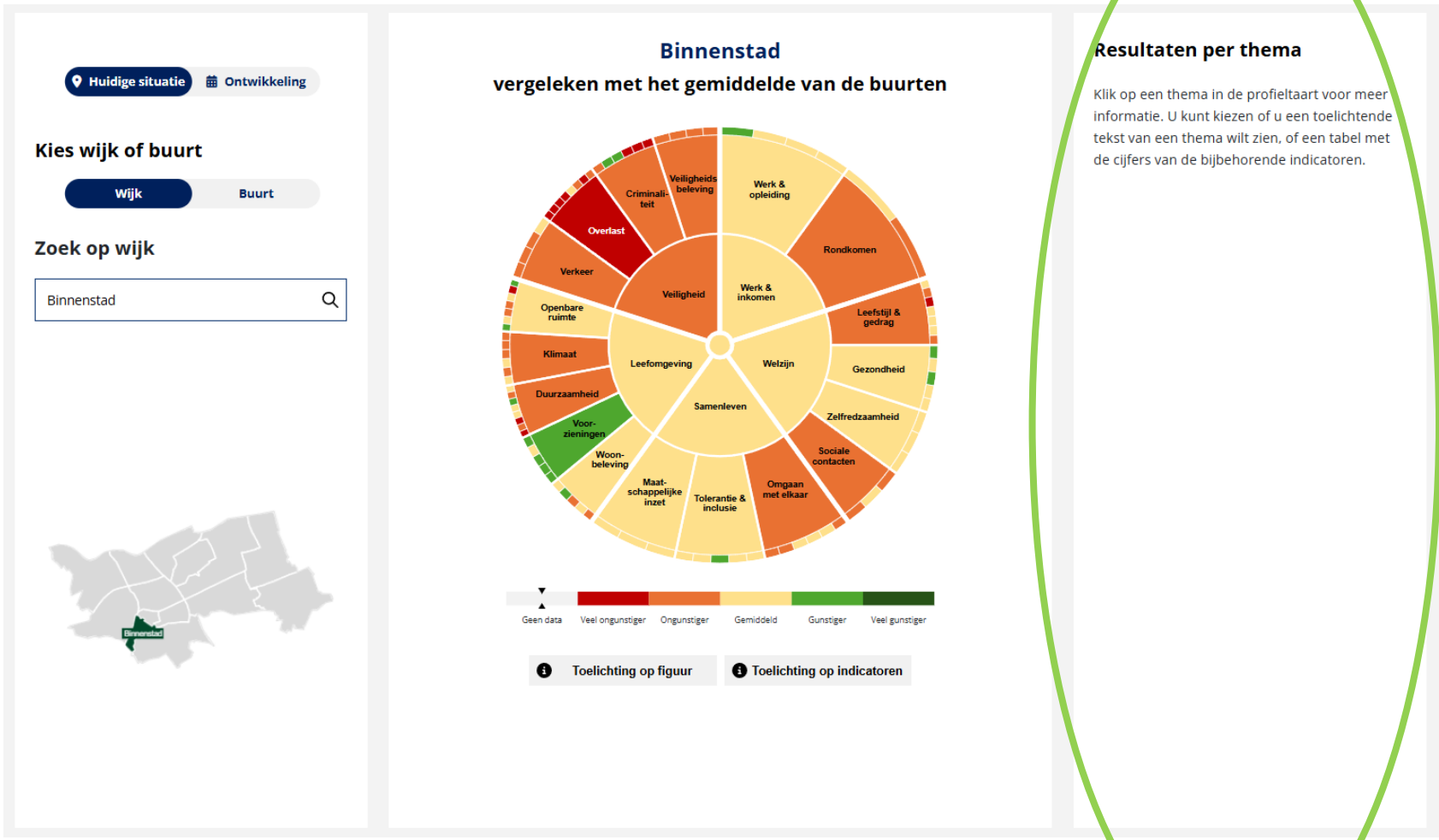

Drieluik rechts

- Als je op een vakje in de profieltaart klikt, krijg je meer **informatie over de resultaten**.
- Je kan bovenin kiezen of je een **toelichting** of **tabel** wilt zien. Standaard staat dit op toelichting.
- In de **toelichting zijn per thema** teksten opgenomen, die de resultaten van dat thema omschrijven. Waarom scoort een thema of deelthema bijvoorbeeld gunstig of ongunstig. Hierin zijn soms ook aanvullingen of verklaringen van wijk-professionals in opgenomen.

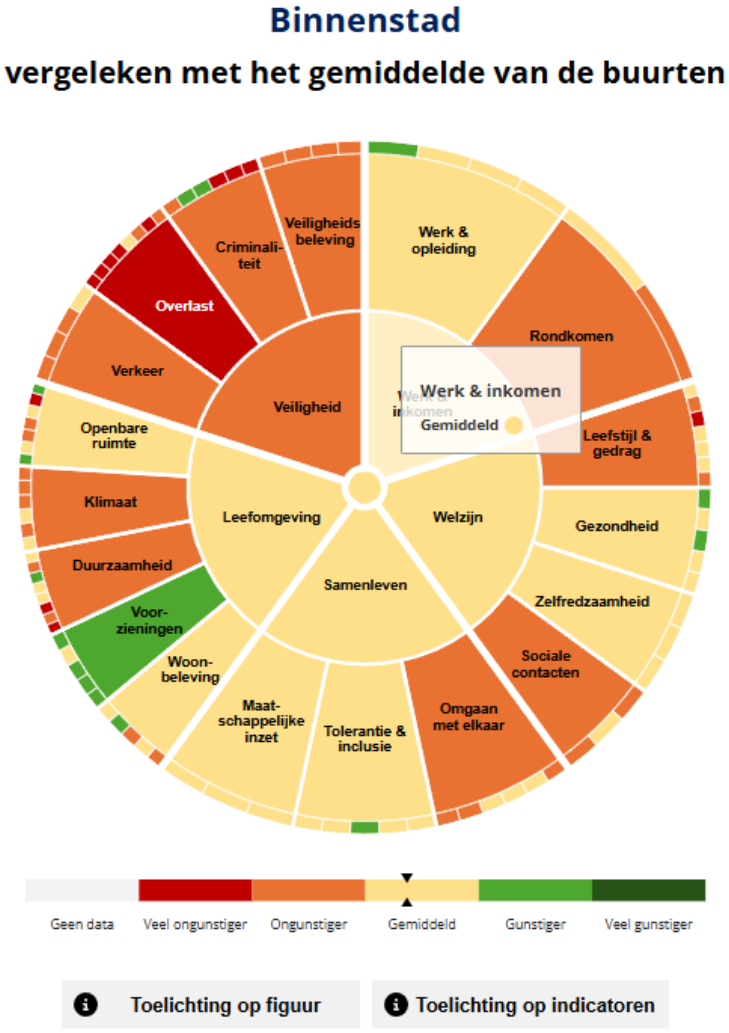



Drieluik rechts: tabel

- In de **tabel** zijn de waarden van de indicatoren opgenomen.
- Links in de tabel staat de omschrijving van de **indicator** en tussen haakjes de **(eenheid)**, zoals rapportcijfer, percentage of buurtscore (zie volgende dia).

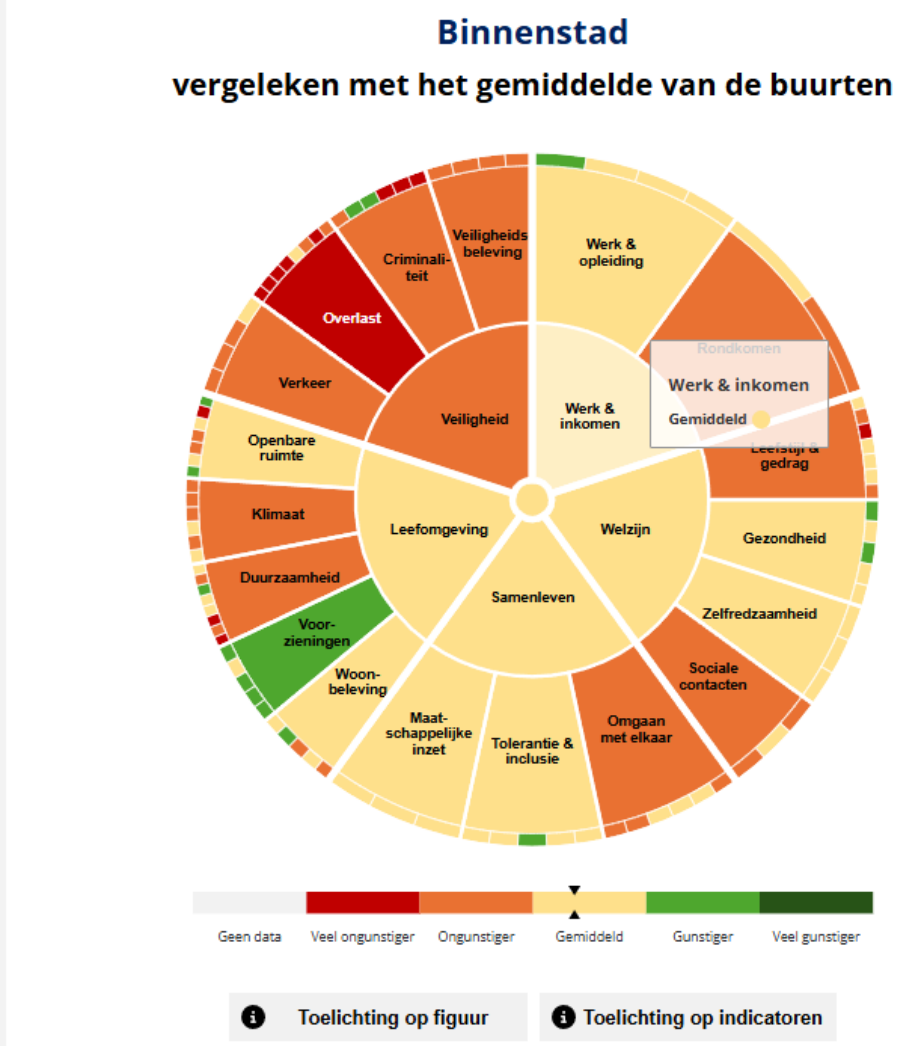

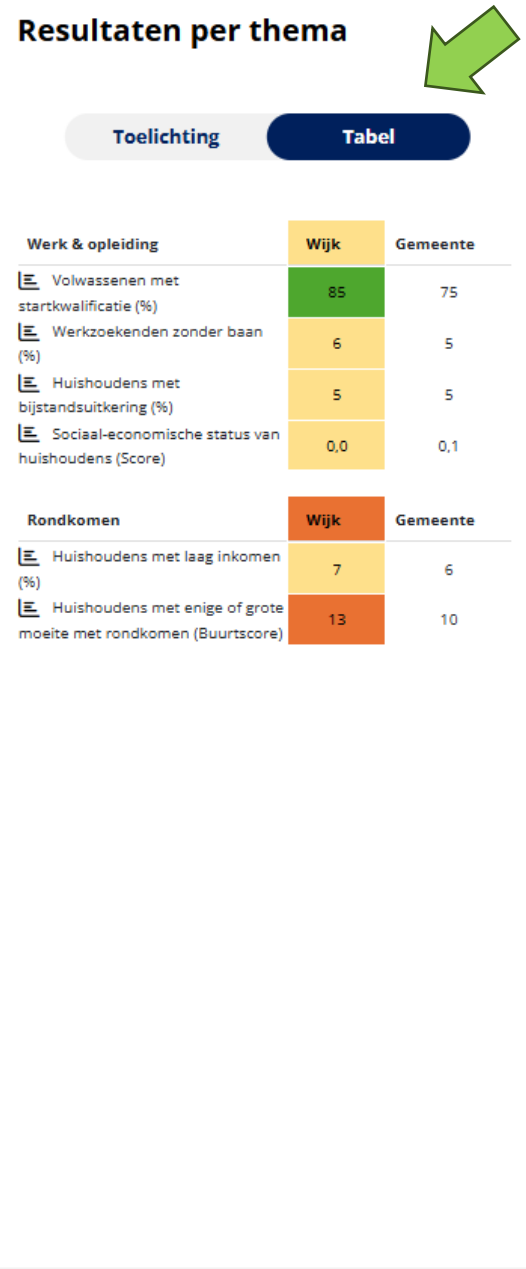

Buurtscores

- Bij een deel van de indicatoren wordt de **buurtscore** gepresenteerd, zoals bij de indicatoren van zelfredzaamheid.
- Buurtscores komen voor bij indicatoren die uit de vragenlijst afkomstig zijn. Respondenten kunnen uiteenlopende antwoorden geven op een vraag, zoals in hoeverre ze het ergens mee eens of oneens zijn, of in hoeverre ze tevreden of ontevreden ergens over zijn. Door alleen het % tevreden of het % mee eens te presenteren, gaat een deel van de antwoorden ‘verloren’ (zijn de overige respondenten bijvoorbeeld neutraal of oneens/ontevreden?). Om toch alle antwoorden van respondenten mee te nemen, hebben we buurtscores berekend.
- Bij een buurtscore krijgen de verschillende antwoorden die respondenten op een vraag hebben gegeven een ander gewicht mee. Daarbij wordt een 100-puntsschaal gebruikt. Bijvoorbeeld zeer tevreden krijgt 100 punten en met stapjes gaat dit omlaag tot 0 punten voor mensen die zeer ontevreden zijn.
- Vervolgens wordt de gemiddelde wijk- of buurtscore per wijk/buurt berekend.
- Onder de knop toelichting indicatoren wordt aangegeven hoe de berekening van de buurtscore per indicator tot stand is gekomen.
- Meer informatie staat in het uitlegdocument.

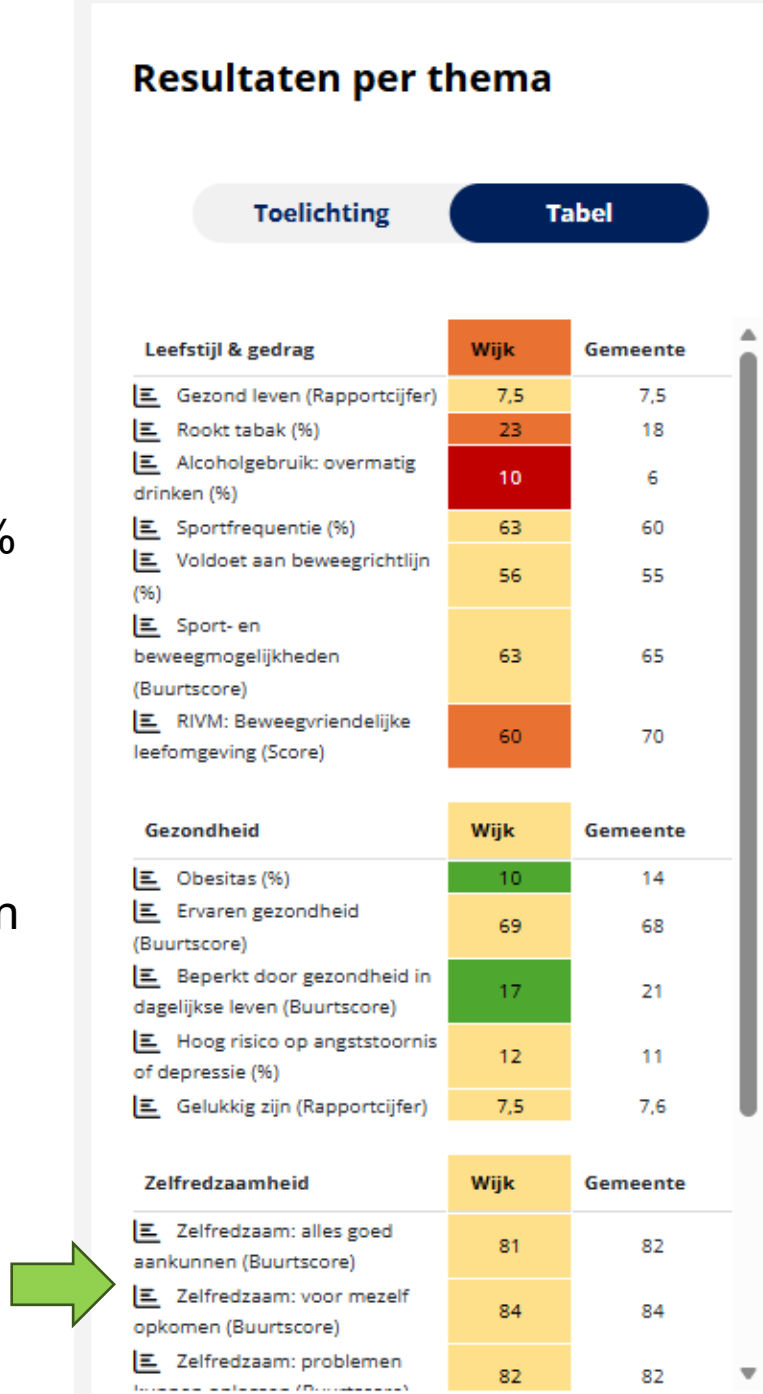

Drieluik rechts: tabel

- In de tabel zijn **twee kolommen** met cijfers te zien:

– Linkerafbeelding: Bij de cijfers over de **huidige situatie** staan links de cijfers van de geselecteerde wijk/buurt, en recht de gemiddelde score van de gemeente (nb. Voor de berekening van de profieltaart is niet het gemiddelde van de gemeente gebruikt, maar het gemiddelde van de buurten uit de wijk- en buurtmonitor. Meer informatie hierover vind je in het uitlegdocument)

– Rechterafbeelding: Bij de cijfers over de **ontwikkeling** staan links de cijfers van 2026 van de geselecteerde wijk/buurt, en rechts de cijfers van 2020, 2022 of 2024 van de geselecteerde wijk/buurt.

– De kleuren in de tabel komen overeen met de kleuren in de profieltaart.

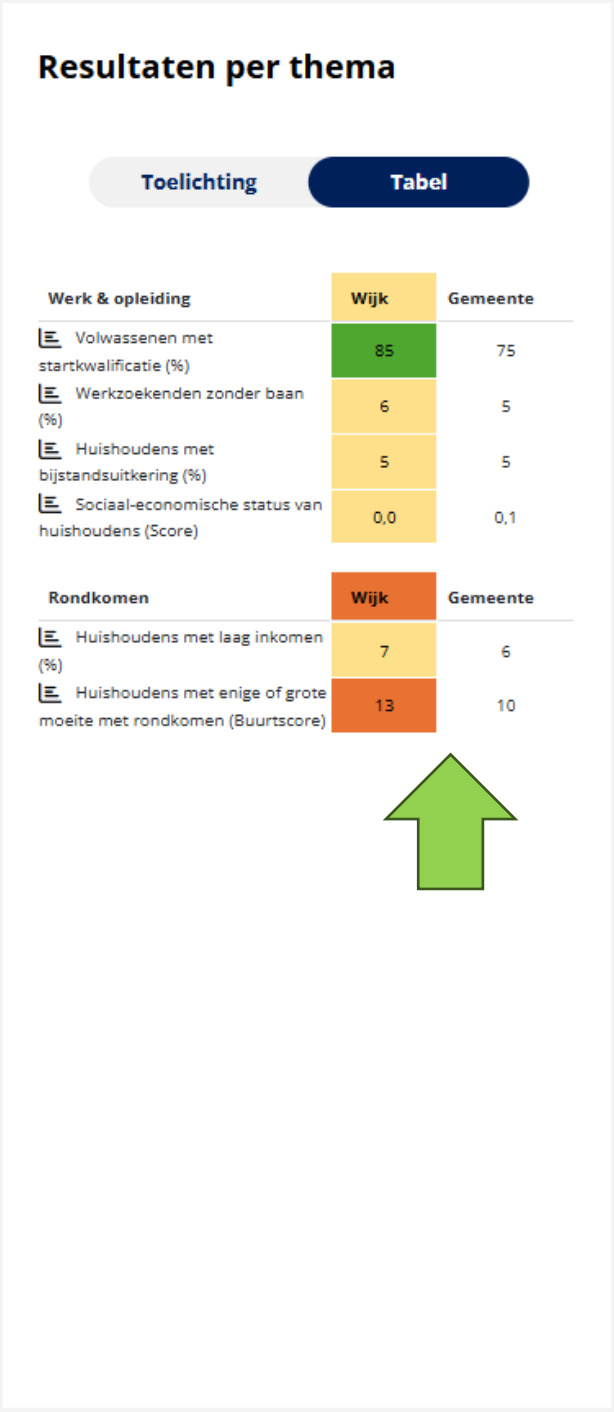

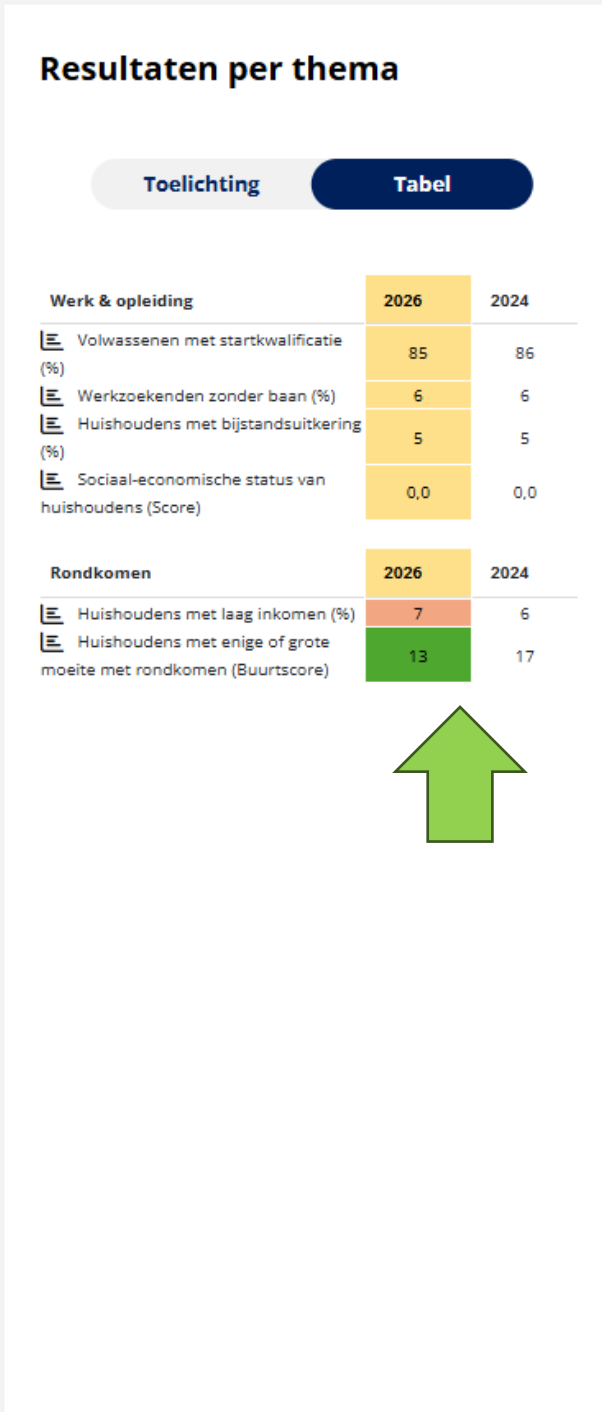

Drieluik rechts: tabel

- In de tabel kan je op een tekentje voor de indicator klikken.
- Als je hierop klikt komt er onder de tabel een figuur te staan.
- In het figuur worden de waarden van de wijken of buurten die zijn meegenomen in de wijk- en buurtmonitor afgebeeld. Deze afbeelding gaat altijd over de huidige situatie.
- In het figuur kan je de positie van de geselecteerde wijk of buurt zien t.o.v. de andere wijken of buurten.



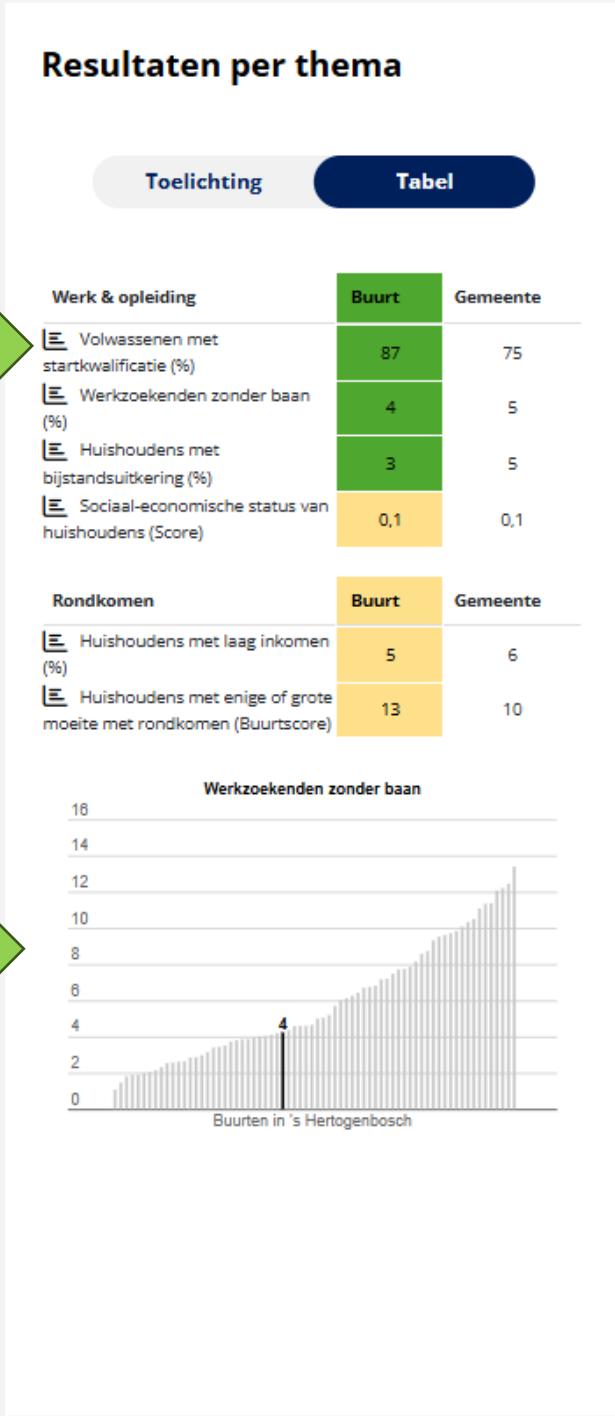

Meer informatie?

- Voorheen zat in de wijk- en buurtmonitor ook een tabel met enkele gegevens over o.a. de woningvoorraad en demografie. Dit is niet meer opgenomen in de huidige monitor. Wel zijn deze gegevens op de website www.s-hertogenboschinzicht.nl op te zoeken.
- Klik in de **bruine balk** bovenin op '**Home**'

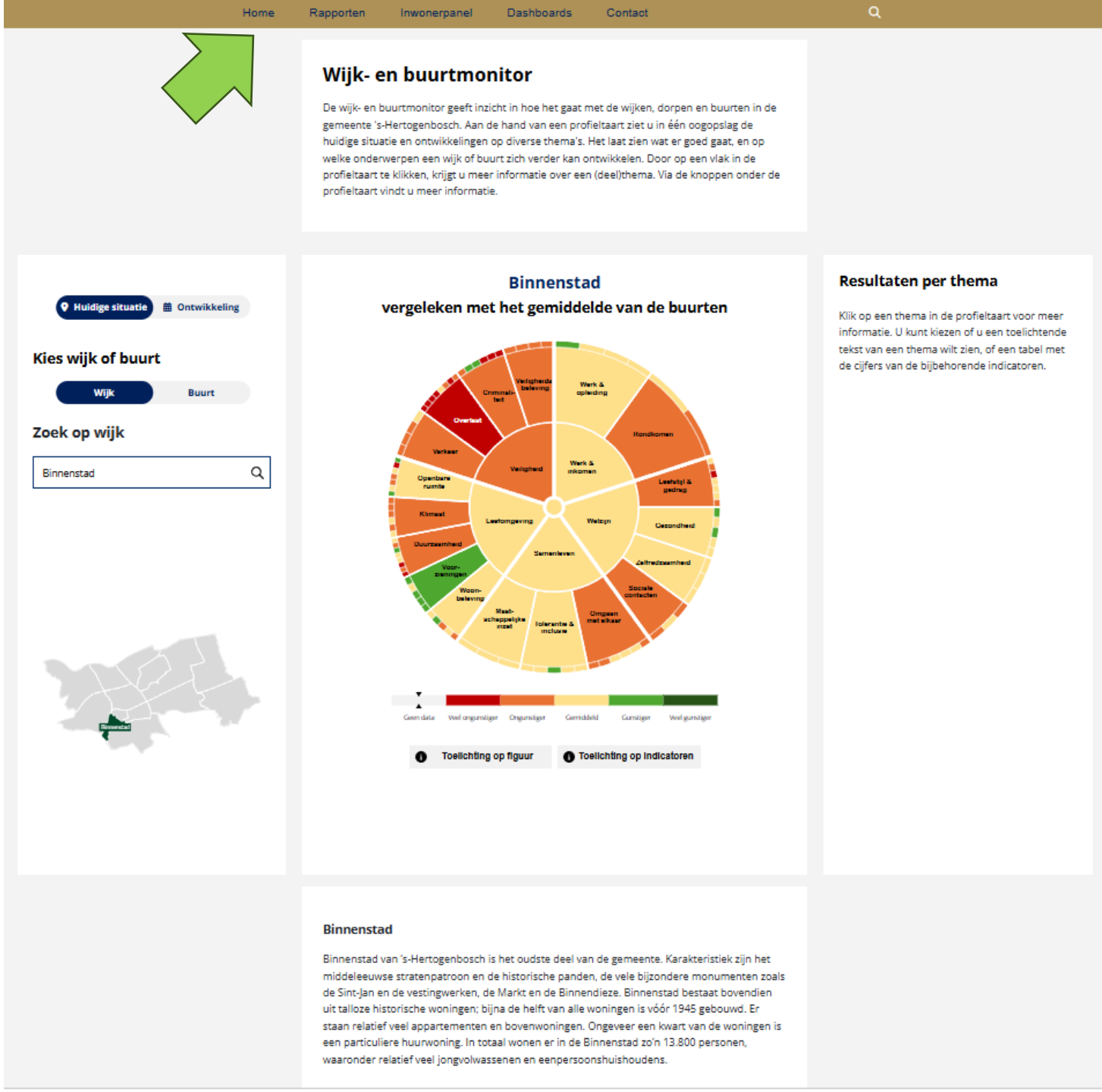

Meer informatie?

- Klik op ‘**Wijken en buurten**’

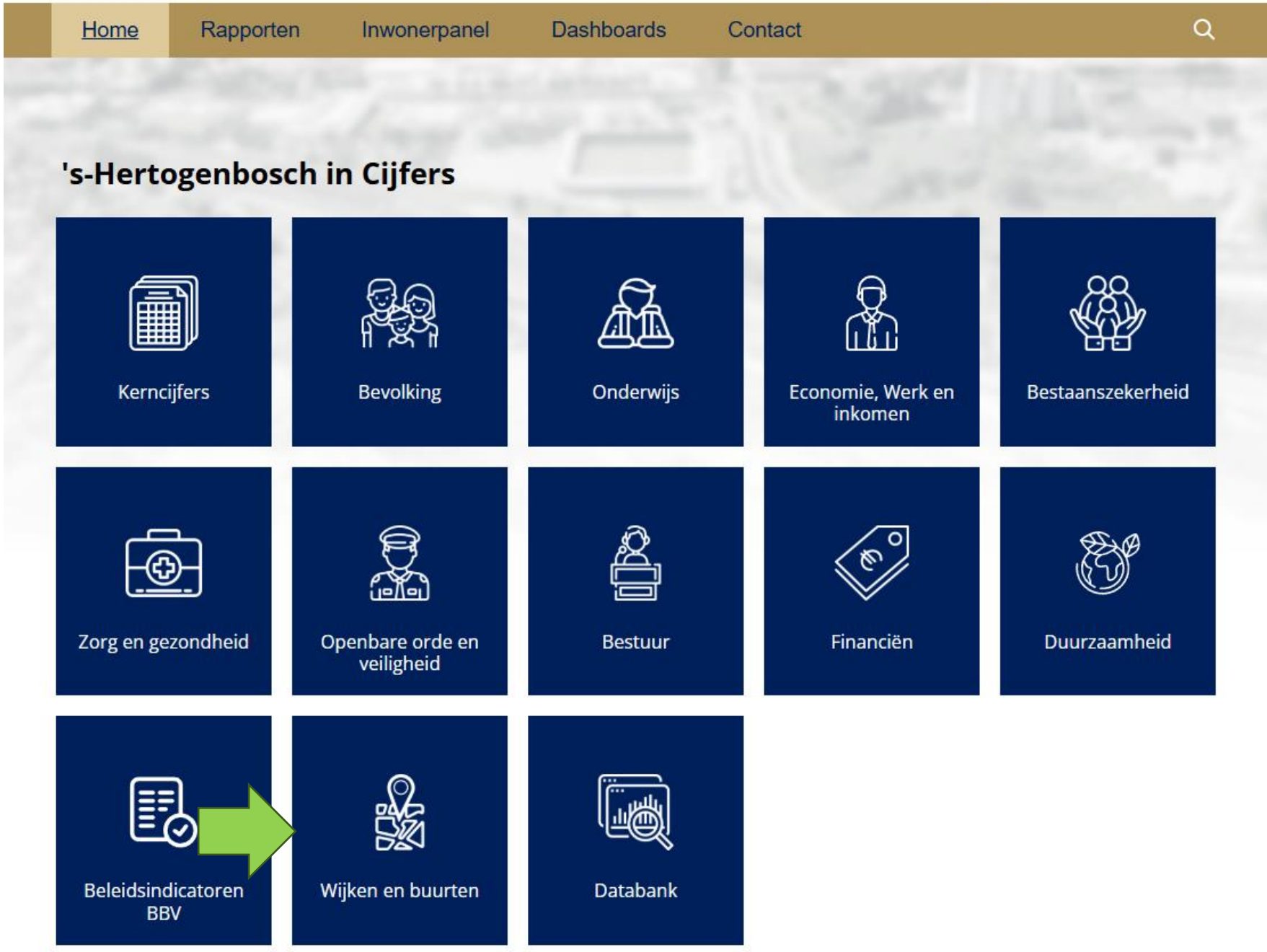

Meer informatie?

- Kies een **thema** (bijvoorbeeld bevolking of wonen)

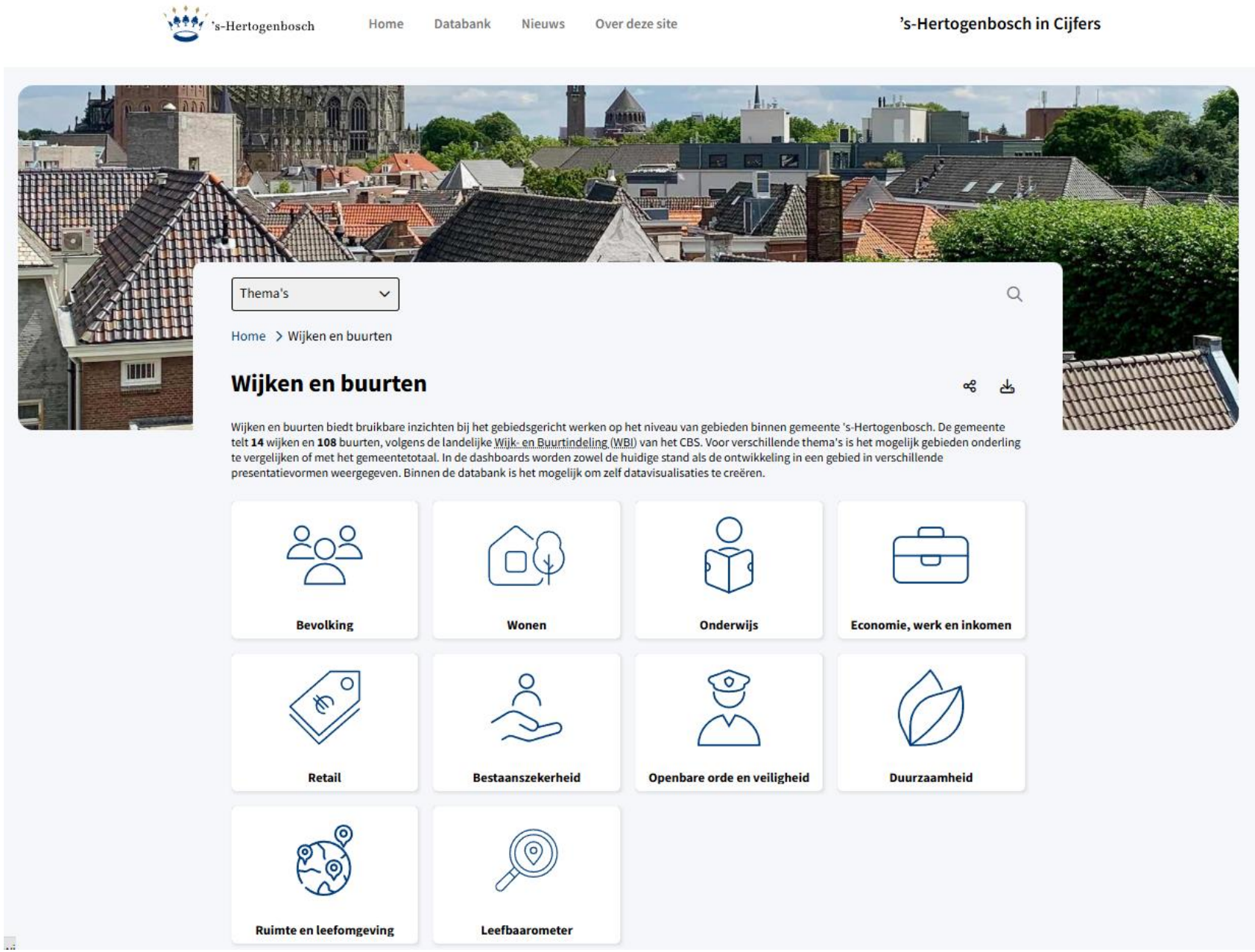

Meer informatie?

- In de tweede balk bovenin kan je in het vakje naast ‘thema’s’ een keuze maken voor de wijk of buurt waar je de gegevens van wilt zien.
- Om de wijk/buurt aan te passen, klik op het vakje met de wijk/buurtnaam en het potloodje.

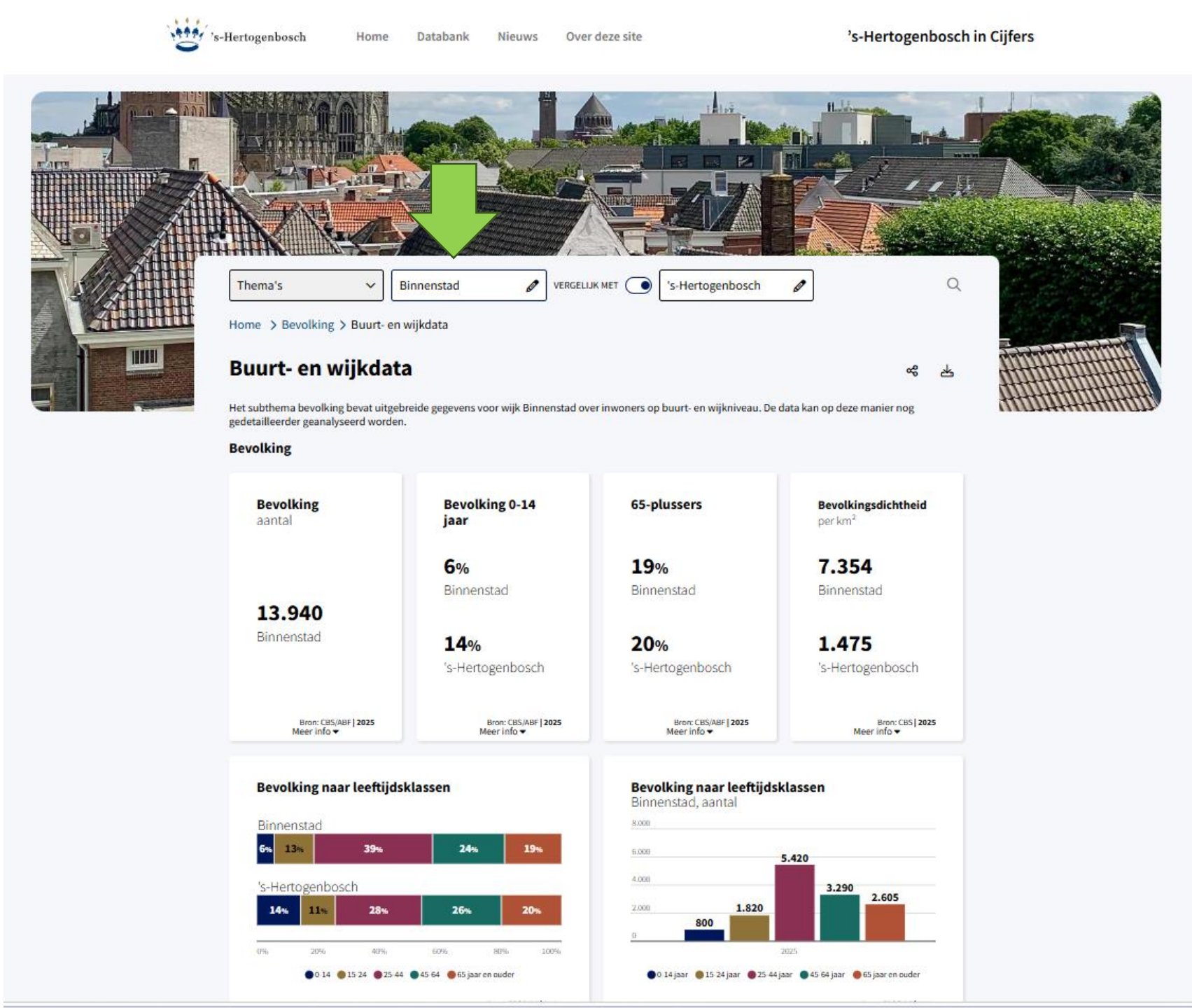

Meer informatie?

- Kies of je een wijk of buurt wilt zien bij **‘Kies een gebied’** links in het menu
- In het midden staat een **lijst** met de wijken of buurten. Kies in de lijst de wijk of buurt die je wilt zien, of vul de wijk/buurt die je wilt zien in het tekstvak ‘**ZOEKEN**’
- Klik vervolgens rechtsonder op de blauwe knop ‘**Sluiten**’.
- Je krijgt nu de gegevens van de geselecteerde wijk of buurt te zien.

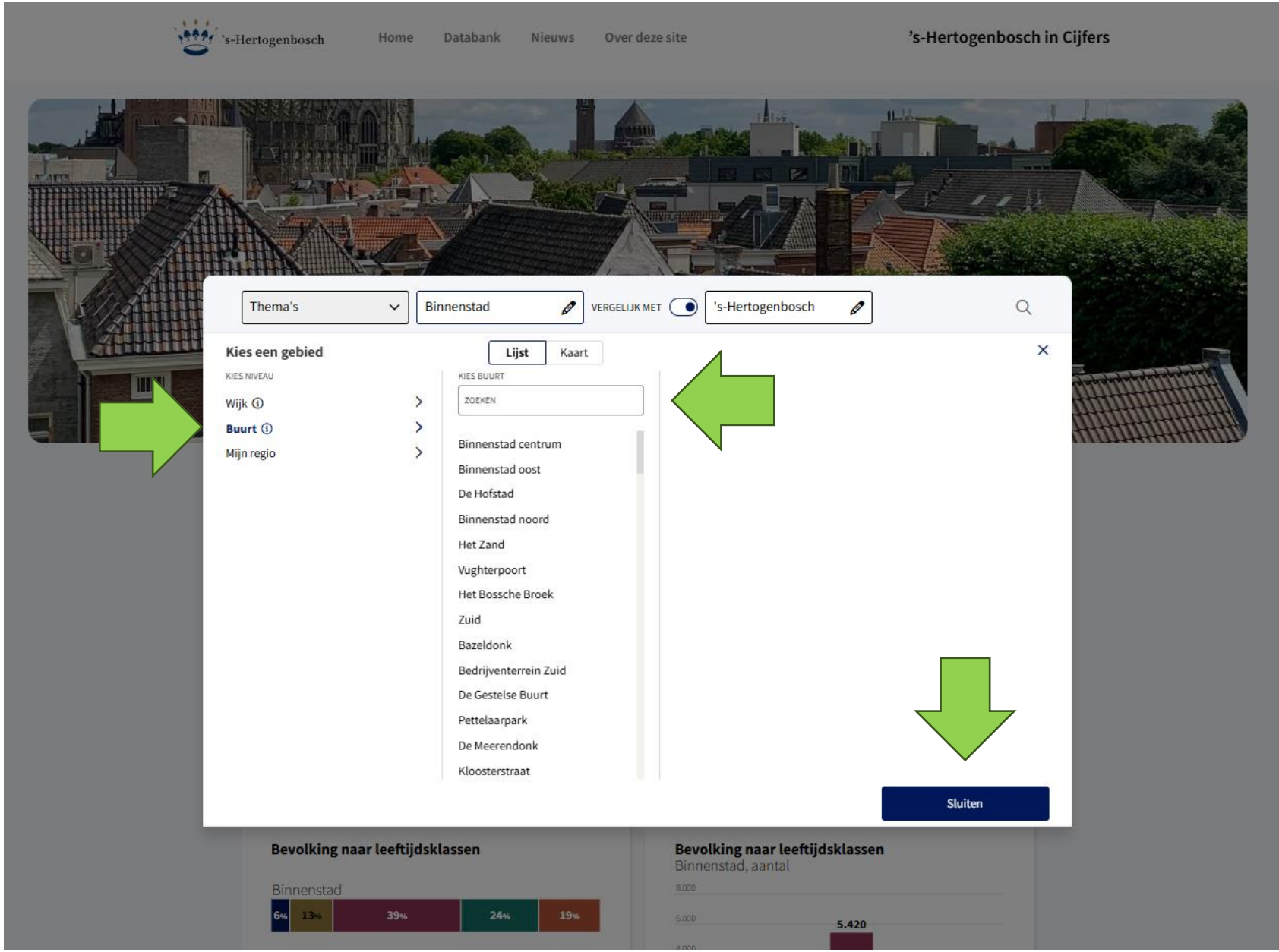

Nog vragen?

Neem dan contact op met de afdeling Onderzoek & Statistiek via het contactformulier

