's-Hertogenbosch

Uitlegdocument Wijk- en buurtmonitor 2026

Onderzoek & Statistiek
September 2026

Inhoudsopgave

1. Inleiding ... 3
2. Hoe werkt de wijk- en buurtmonitor? ... 5
3. Hoe is de profieltaart opgebouwd? ... 7
4. Welke data zijn gebruikt? ... 8
5. Welke buurten nemen we mee? ... 9
6. Wat is er gewijzigd t.o.v. de vorige wijk- en buurtmonitor? ... 10
   6.1 Wijzigingen in de profieltaart ... 10
   6.2 Legenda ... 11
   6.3 Extra ontwikkelperiode ... 11
7. Welke ontwikkelingen zien we per (deel)thema? ... 12
8. Hoe verhoudt de wijk- en buurtmonitor zich tot andere monitoren? ... 14
   8.1 Stadsmonitor ... 14
   8.2 Monitoren op specifieke beleidsterreinen ... 14
   8.3 Leefbaarometer ... 14

Bijlage A: Indicatoren wijk- en buurtmonitor ... 16
   Thema: Werk & inkomen ... 16
   Thema: Welzijn ... 16
   Thema: Samenleven ... 19
   Thema: Leefomgeving ... 21
   Thema: Veiligheid ... 24

Bijlage B: Vragenlijstonderzoek ... 27

Bijlage C: Methodiek wijk- en buurtmonitor ... 29
   1. Indicatoren met verschillende eenheden ... 29
   2. Berekening profieltaart ... 29
   3. Outliers ... 31
   4. Missende waarden ... 31

Bijlage D: Overzichtskaart wijken en buurten ... 33

1. Inleiding

Elke twee jaar maakt de afdeling Onderzoek & Statistiek van de gemeente 's-Hertogenbosch de wijk- en buurtmonitor. Deze tweejaarlijkse monitor laat zien hoe de wijken en buurten in de gemeente ervoor staan, en hoe zij zich ontwikkeld hebben. Dat gebeurt op verschillende thema's. Hiervoor benutten we diverse bronnen, waarbij de inbreng van inwoners via een vragenlijst de belangrijkste is. Zij weten immers het beste wat er in hun wijk of buurt speelt en daar willen we gebruik van maken. Elk jaar vullen zo'n 5.000 tot 7.000 inwoners een vragenlijst hierover in.

De wijk- en buurtmonitor is één van onze overkoepelende producten en kan gezien worden als de thermometer in de samenleving. Naast de wijk- en buurtmonitor brengt Onderzoek & Statistiek tal van andere monitoren en onderzoeken uit, die verdieping geven op de verschillende thema's die in de wijk- en buurtmonitor aan bod komen, zoals de monitor armoede en schulden, de monitor sociaal domein, het woonwensenonderzoek en de veiligheidsmonitor.

Wat is de wijk- en buurtmonitor?

De wijk- en buurtmonitor geeft inzicht in hoe het gaat met de wijken, dorpen en buurten in de gemeente 's-Hertogenbosch. Aan de hand van een profieltaart ziet u in één oogopslag de huidige situatie en ontwikkelingen op uiteenlopende thema's: werk & inkomen, welzijn, samenleven, leefomgeving en veiligheid. De kleuren in de profieltaart laten zien hoe een wijk of buurt ervoor staat op basis van de gebruikte indicatoren. De profieltaart voor de situatie 2026 laat zien of een wijk of buurt gunstiger, gemiddeld of ongunstiger dan gemiddeld scoort vergeleken met andere buurten in de gemeente. De profieltaart voor de ontwikkeling laat zien of een wijk of buurt ten opzichte van 2024, 2022 en 2020 vooruit is gegaan, ongeveer gelijk is gebleven of achteruit is gegaan.

Over welke periode gaan de resultaten?

In de nieuwste wijk- en buurtmonitor wordt de situatie van begin 2026 beschreven. Daarbij gebruiken we de op dat moment meest recente cijfers. Ook worden de ontwikkelingen ten opzichte van 2024, 2022 en 2020 gepresenteerd[1].

Wijkgericht werken aan een sterke basis

Het versterken van de sociale en fysieke structuur in wijken, dorpen en buurten vraagt om een benadering op maat. We leveren maatwerk in wijken, dorpen en buurten waar we veel impact kunnen realiseren. De wijk- en buurtmonitor geeft daarvoor input. De profieltaarten helpen ons te onderzoeken waardoor ontwikkelingen veroorzaakt worden en op welke onderdelen wijken, dorpen en buurten extra aandacht nodig hebben. Wat er nodig is, is per buurt verschillend. In de ene buurt moeten we op veel fronten aan de slag om de buurt te verbeteren, terwijl in een andere buurt met enkele kleine veranderingen veel bereikt kan worden. De wijk- en buurtmonitor helpt bij het kiezen en prioriteren.

Voor wie?

Iedereen kan aan de slag met de resultaten van de wijk- en buurtmonitor, zowel bewoners als professionals. Aanvullend gaan we de komende periode in gesprek met bewoners en professionals in wijken, dorpen en buurten. Dit doen we door de resultaten te presenteren bij bijvoorbeeld leefbaarheidsoverleggen en bewoners-, wijk- en bestuursraden. Worden de resultaten herkend? Wat zijn de verklaringen en achtergronden van de resultaten? Ofwel: wat is

[1] De cijfers van 2022 worden deels beïnvloed door (maatregelen rondom) corona. De cijfers van 2020 gaan voornamelijk over begin 2020 / eind 2019, dus de situatie vóór corona.

het verhaal achter de cijfers? Zowel de monitor als de gesprekken bieden ons extra handvatten om vandaaruit gericht actie te ondernemen op wat er in wijken, dorpen en buurten speelt. Niet alleen wij, maar ook andere organisaties en professionals in de gemeente, gebruiken de monitor als input bij beleidsontwikkeling.

Meer informatie?

In dit uitlegdocument wordt ingegaan op de werkwijze van de wijk- en buurtmonitor. Dit document is als volgt opgebouwd:

- Hoe werkt de wijk- en buurtmonitor?
- Hoe is de profieltaart opgebouwd?
- Welke data zijn gebruikt?
- Welke buurten nemen we mee?
- Wat is er gewijzigd t.o.v. de vorige wijk- en buurtmonitor?
- Welke ontwikkelingen zien we per (deel)thema?
- Hoe verhoudt de wijk- en buurtmonitor zich tot andere monitoren?

Daarnaast zijn er enkele bijlagen met aanvullende informatie opgenomen:

- Bijlage A: Indicatoren wijk- en buurtmonitor
- Bijlage B: Vragenlijstonderzoek
- Bijlage C: Methodiek wijk- en buurtmonitor
- Bijlage D: Overzichtskaart wijken en buurten

De wijk- en buurtmonitor 2026 is een product van de afdeling Onderzoek & Statistiek van de gemeente ’s-Hertogenbosch. Heeft u nog vragen of opmerkingen over de wijk- en buurtmonitor? Dan kunt u contact met ons opnemen via het contactformulier.

2. Hoe werkt de wijk- en buurtmonitor?

Iedereen kan zelf aan de slag met de resultaten van de wijk- en buurtmonitor. De resultaten worden gepresenteerd in een online tool, waardoor de resultaten gemakkelijker te raadplegen zijn:

- Kies zelf van welke wijk of buurt u resultaten wilt zien. Via het keuzemenu of de kaart is het gemakkelijk navigeren tussen de verschillende wijken en buurten in onze gemeente
- Kies of u de resultaten van de huidige situatie wilt zien, of de ontwikkeling van 2026 ten opzichte van 2024, 2022 of 2020
- De profieltaart laat in één oogopslag zien wat er goed gaat, en op welke onderwerpen een wijk of buurt zich verder kan ontwikkelen. Door op een vlak in de profieltaart te klikken, krijgt u meer informatie over een (deel)thema. U kunt hierbij kiezen of u een toelichtende tekst of een tabel met cijfers van de bijbehorende indicatoren wilt zien.
- De profieltaart bestaat uit vier ringen: een totaalscore (middenstip), thema's (binnenste ring), deelthema's (middelste ring) en indicatoren (buitenste ring). Als u uw muis over de buitenste ring beweegt, verschijnen de namen van de indicatoren waaruit de (deel)thema's zijn opgebouwd. Hierdoor krijgt u meer inzicht in welke indicatoren van invloed zijn op het resultaat van een (deel)thema.

Afbeelding 1: Voorbeeld van de nieuwe online wijk- en buurtmonitor

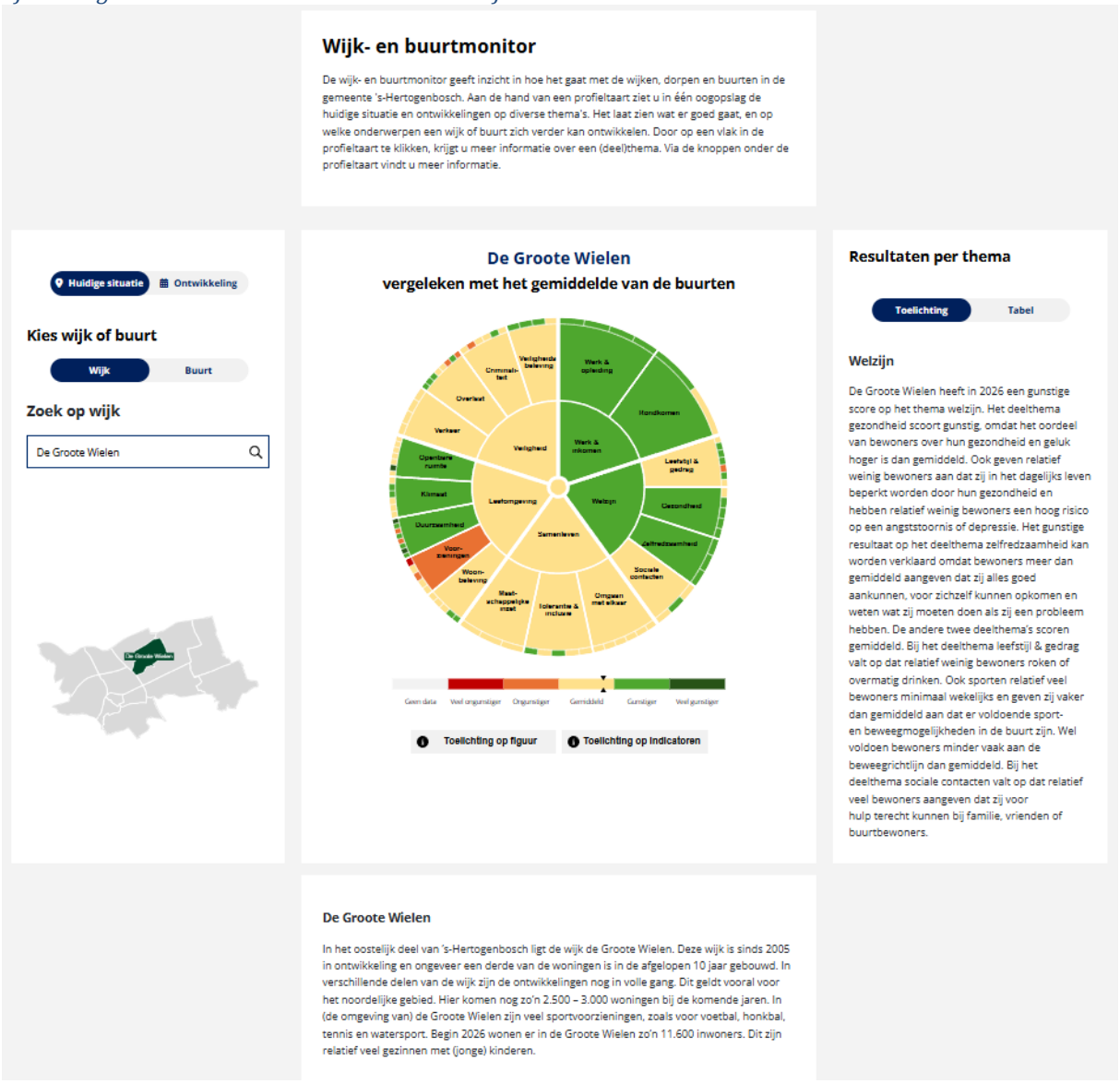

- Als u met uw muis over de profieltaart gaat, ziet u in de legenda onder de profieltaart in welke mate een indicator, (deel)thema of totaalscore boven of beneden gemiddeld scoort, of in welke mate deze vooruit of achteruit is gegaan. Als een vlak in de profieltaart grijs is gekleurd, zijn er geen of onvoldoende gegevens beschikbaar om dit te kunnen presenteren.
- Onder de profieltaart staat meer informatie over de berekening van de profieltaart en de gebruikte informatie, via de knoppen ‘toelichting of figuur’ en ‘toelichting op indicatoren’.
- Onderin vindt u algemene informatie over de wijk of buurt. Hierin staat bijvoorbeeld informatie over de woningvoorraad en de demografie.

Een uitgebreide uitleg over de functies en mogelijkheden van de online wijk- en buurtmonitor staat in deze handleiding.

3. Hoe is de profieltaart opgebouwd?

De uitkomsten van de wijk- en buurtmonitor worden gepresenteerd aan de hand van zogenaamde profieltaarten. Door deze profieltaarten is in één oogopslag te zien hoe een wijk, dorp of buurt ervoor staat. De kleuren in de profieltaart laten zien of een wijk of buurt gunstiger, gemiddeld of ongunstiger dan gemiddeld scoort. De profieltaart voor de ontwikkeling laat zien of een wijk of buurt ten opzichte van 2024, 2022 of 2020 vooruit is gegaan, ongeveer gelijk is gebleven of achteruit is gegaan.

Elke profieltaart bestaat uit vier onderdelen:

1. **Het middelpunt**
   Het middelpunt is de totaalscore voor een wijk of buurt. De score hiervan is gebaseerd op het gemiddelde van de vijf verschillende thema's.
2. **De binnenste ring**
   De binnenste ring bestaat uit 5 thema's: werk & inkomen, welzijn, samenleven, leefomgeving en veiligheid. Ieder thema is gebaseerd op het gemiddelde van minimaal twee deelthema's uit de middelste ring.
3. **De middelste ring**
   In de middelste ring staan in totaal 18 deelthema's. Ieder deelthema is gebaseerd op het gemiddelde van meerdere indicatoren.
4. **De buitenste ring**
   In de buitenste ring staan alle 91 indicatoren. Daarbij is bewust gekozen voor een mix van objectieve en subjectieve gegevens.

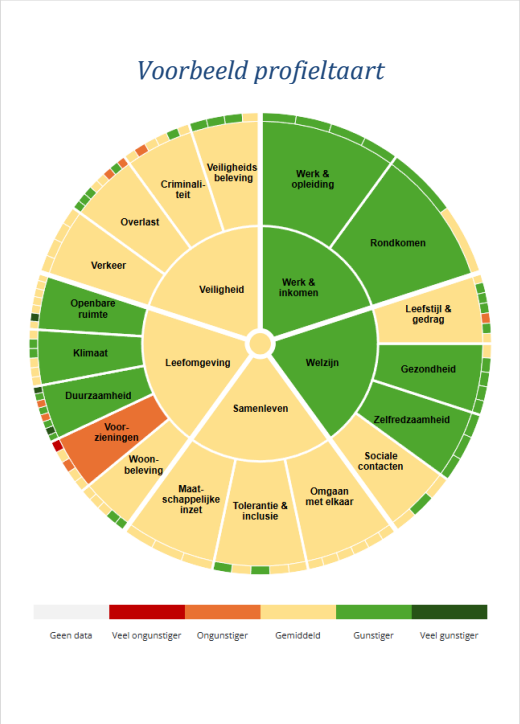

De profieltaart is van buiten naar binnen opgebouwd: van indicatoren werken we naar deelthema's, van deelthema's naar thema's en van thema's naar een totaalscore.

Scores

De profieltaart voor de situatie 2026 laat zien of een wijk of buurt gunstiger, gemiddeld of ongunstiger dan gemiddeld scoort. Hierbij worden de resultaten vergeleken met het gemiddelde van alle buurten uit de wijk- en buurtmonitor. Bij de ontwikkelingen wordt de situatie in 2026 vergeleken met 2020, 2022 of 2024. Om de indicatoren met elkaar te vergelijken, zijn eerst voor alle indicatoren de z-scores berekend. Door middel van de z-score kunnen we indicatoren met elkaar vergelijken. Op basis van deze z-scores wordt de kleuring van de profieltaarten bepaald.

Meer informatie?

- In bijlage C staat een uitgebreide beschrijving van de methodiek die is toegepast in de wijk- en buurtmonitor.

4. Welke data zijn gebruikt?

In de wijk- en buurtmonitor wordt gebruik gemaakt van gegevens die afkomstig zijn uit verschillende interne en externe bronnen. De belangrijkste bronnen zijn onze vragenlijstonderzoeken. De antwoorden van inwoners via vragenlijsten vinden wij belangrijk, omdat bewoners immers het beste weten wat er in hun wijk of buurt speelt en daar willen we gebruik van maken. Daarnaast worden er ook veel andere bronnen gebruikt, zoals gegevens van de gemeente, UWV Werkbedrijf, de politie en het CBS.

Vragenlijstonderzoek

Ieder najaar wordt door de afdeling Onderzoek & Statistiek een vragenlijst uitgezet. In de even jaren is dit de vragenlijst vrije tijd & welzijn (V&W) en in de oneven jaren is dit de vragenlijst leefbaarheid & veiligheid (L&V). In de vragenlijst vrije tijd & welzijn zijn vragen opgenomen over onder andere sociale contacten, hulp, zelfredzaamheid, vrijwilligerswerk, gezondheid, sport en rondkomen. De vragenlijst leefbaarheid & veiligheid gaat onder andere in op veiligheidsbeleving, overlast en criminaliteit, woonomgeving, duurzaamheid en klimaat. Beide vragenlijsten worden op buurtniveau uitgezet. Via een steekproeftrekking worden jaarlijks rond de 25.000 inwoners uitgenodigd om de vragenlijst in te vullen. Daarnaast kunnen ook andere inwoners de vragenlijst invullen via een zogenaamde ‘open link’. De vragenlijsten worden doorgaans ingevuld door zo’n 5.000 tot 7.000 inwoners.

Welke bronnen worden nog meer gebruikt bij het opstellen van de wijk- en buurtmonitor?

Uit de volgende bronnen is data gebruikt:
- Gemeente, onder andere gegevens van WeenerXL
- UWV Werkbedrijf
- CBS
- RIVM
- Klimaatmonitor
- Sobolt
- BGT
- BRON
- Politie

Over welke periode gaan de resultaten?

De verschillende data die we gebruiken worden op uiteenlopende momenten beschikbaar gesteld. Voor de analyse van de wijk- en buurtmonitor worden de meest recente gegevens gebruikt. Als we in de wijk- en buurtmonitor de situatie van 2026 presenteren, dan kan het gaan om cijfers van begin 2026 (stand bijstandsuitkeringen), kalenderjaar 2025 (politiecijfers), eind 2025 (vragenlijst leefbaarheid & veiligheid) of eind 2024 (vragenlijst vrije tijd & welzijn).

Naast de situatie van 2026, brengen we in de wijk- en buurtmonitor ook de ontwikkelingen van 2026 vergeleken met 2020, 2022 en 2024 in beeld. De cijfers van 2022 worden deels beïnvloed door (maatregelen rondom) corona. De cijfers van 2020 gaan voornamelijk over begin 2020 / eind 2019, dus de situatie van voor corona.

Meer informatie?

- In bijlage A staat een overzicht van alle indicatoren die zijn meegenomen in de wijk- en buurtmonitor. Per indicator staat vermeld uit welke bron deze afkomstig is, en over welke jaren de data gaan.
- In bijlage B staat meer informatie over de vragenlijstonderzoeken.

5. Welke buurten nemen we mee?

Officiële wijk- en buurtindeling

Voor de verwerking van de onderzoeksresultaten wordt uitgegaan van de officiële wijk- en buurtindeling van het CBS. Veel (open) data worden volgens deze indeling gepubliceerd, en ook werkt een groot aantal afdelingen binnen de gemeente volgens deze indeling. Volgens de CBS-indeling bestaat de gemeente 's-Hertogenbosch uit 14 wijken en 110 buurten.

Afbeelding 2a: wijkkaart 's-Hertogenbosch

Afbeelding 2b: buurtkaart 's-Hertogenbosch

In bijlage D is een overzichtskaart van alle wijken en buurten in de gemeente opgenomen.

Voorwaarden om een buurt op te nemen

We nemen niet alle buurten mee in de wijk- en buurtmonitor. Sommige buurten zijn namelijk te typeren als bedrijventerrein of natuur-/buitengebied waar geen of weinig personen wonen. In de wijk- en buurtmonitor worden alleen 'woonbuurten' meegenomen. Hieronder rekenen we buurten met minimaal 100 huishoudens[2].

Het gewenste aantal respondenten varieert per buurt en is afhankelijk van het aantal huishoudens. Om betrouwbare resultaten te kunnen presenteren, hanteren we daarnaast minimale aantallen respondenten per vraag. In de onderstaande tabel staat aangegeven hoeveel respondenten we per buurt nastreven en welke ondergrenzen gelden voor het publiceren van resultaten op buurtniveau, zoals in de wijk- en buurtmonitor.

	Streefwaarde aantal respondenten	Ondergrens presenteren resultaten
Buurten 100 – 300 huishoudens	35 tot 60	25
Buurten 300 – 1.000 huishoudens	60 tot 67	35
Buurten 1.000 > huishoudens	67 tot 120	40

In één buurt is de gewenste respons niet gehaald: de Stek. Deze nieuwe buurt telde begin 2025 120 huishoudens. In totaal hebben 18 inwoners uit de Stek de vragenlijst ingevuld, wat te weinig is om de resultaten te presenteren. Wel zijn deze antwoorden meegenomen voor de totale wijk de Groote Wielen.

Bij sommige vragen wordt in enkele buurten de minimale ondergrens voor het aantal respondenten niet gehaald. In dat geval worden de resultaten voor deze vragen niet weergegeven in de profieltaart.

[2] Twee buurten met meer dan 100 huishoudens zijn niet meegenomen: 1. De Moerputten (ca. 115 huishoudens). Deze buurt bestaat feitelijk uit twee deelgebieden die circa 1,8 km uit elkaar liggen. Beide deelgebieden tellen minder dan 100 huishoudens en zouden daarom afzonderlijk beoordeeld moeten worden. 2. De Binckhorst (ca. 175 huishoudens). Een relatief groot deel van de bewoners woont hier begeleid via Cello. Deze doelgroep is lastiger te bereiken, en resultaten zijn moeilijker te interpreteren en te vergelijken met die van andere buurten.

6. Wat is er gewijzigd t.o.v. de vorige wijk- en buurtmonitor?

6.1 Wijzigingen in de profieltaart

De thema's, deelthema's en indicatoren in de wijk- en buurtmonitor zijn opnieuw geëvalueerd. Daarbij is gekeken of de monitor nog steeds de juiste onderwerpen in beeld brengt, of er relevante onderwerpen ontbreken en of de indicatoren van voldoende kwaliteit zijn. Op basis van deze evaluatie zijn enkele indicatoren aangepast, vervallen of nieuw toegevoegd.

In de wijk- en buurtmonitor 2026 is het **thema welzijn** verder doorontwikkeld om een completer beeld te geven van de gezondheid en het welzijn van inwoners. Hiervoor is het nieuwe **deelthema leefstijl & gedrag** toegevoegd en is binnen het **deelthema gezondheid** meer aandacht besteed aan mentale gezondheid. Er zijn verschillende nieuwe indicatoren opgenomen, waaronder het aandeel rokers, overmatige drinkers, volwassenen met obesitas, inwoners met een verhoogd risico op een depressie of angststoornis en inwoners die beperkingen ervaren in het dagelijks leven als gevolg van hun gezondheid. Deze uitgebreidere informatie ondersteunt de gemeente en haar partners bij het maken van gerichte keuzes en het inzetten van maatregelen die bijdragen aan gezondheid, welzijn en gelijke kansen voor inwoners.

Door de doorontwikkeling van het thema welzijn zijn de voormalige **deelthema's sport** en **cultuur** komen te vervallen. De indicatoren die voorheen onder het deelthema sport vielen, zijn ondergebracht bij het deelthema leefstijl & gedrag. Het deelthema cultuur keert niet terug in de nieuwe editie. Dit onderwerp sloot onvoldoende aan bij de vernieuwde indeling van het thema welzijn en paste ook niet goed binnen een van de andere thema's. Bovendien speelt cultuur een relatief beperkte rol binnen de onderwerpen die relevant zijn voor het functioneren van wijken en buurten.

Hieronder volgt een overzicht van alle wijzigingen ten opzichte van de vorige editie:

- **Gewijzigde deelthema's:**
  - Nieuw: deelthema leefstijl & gedrag
  - Vervallen: deelthema's sport en cultuur
  - Samengevoegd tot één deelthema: tolerantie & inclusie
  - Het deelthema woonomgeving heeft in de nieuwe editie de naam woonbeleving gekregen
- **Nieuwe indicatoren in de profieltaart:**
  - Deelthema leefstijl: 1) % rokers, 2) % overmatige drinkers
  - Deelthema gezondheid: 1) % obesitas, 2) beperkt in dagelijkse leven door gezondheid, 3) % hoog risico op angststoornis of depressie
  - Deelthema omgaan met elkaar: 1) frequentie contact met buurtbewoners
  - Deelthema duurzaamheid: 1) % zelf energie opwekken, 2) installatie voor duurzame warmte, 3) andere grote energiebesparende maatregelen woning, 4) kleine energiebesparende maatregelen woning
  - Deelthema klimaat: tevreden over 1) hoeveelheid groen in de buurt
  - Deelthema openbare ruimte: tevreden over 1) onderhoud groen en 2) onderhoud verharding
  - Deelthema overlast: ervaren overlast door 1) verwarde personen en 2) daklozen
  - Deelthema veilig voelen: 1) omlopen/omrijden in buurt om onveilige plekken te vermijden
- **'Verhuizen' van indicatoren naar ander deelthema:**
  - Rapportcijfer gezond leven gaat van deelthema gezondheid naar deelthema leefstijl & gedrag
  - Alle indicatoren van deelthema sport gaan naar deelthema leefstijl & gedrag
  - Tevredenheid over parkeergelegenheid gaat van deelthema openbare ruimte naar deelthema woonbeleving

- **Indicatoren die komen te vervallen in editie 2026:**
  - Deelthema cultuur: 1) bezoek aan culturele voorstellingen / activiteiten, 2) doet zelf creatieve activiteiten
  - Deelthema duurzaamheid: 1) vindt duurzaamheid belangrijk, 2) multiple respons score grote duurzame maatregelen woning, 3) multiple respons score kleine duurzame maatregelen woning, 4) multiple respons score duurzaam gedrag
  - Deelthema klimaat: 1) % heeft een groene tuin

6.2 Legenda

In de wijk- en buurtmonitor 2024 werd de huidige situatie weergegeven met de categorieën (ruim) bovengemiddeld, gemiddeld en (ruim) beneden gemiddeld ten opzichte van het gemiddelde van alle buurten. In de praktijk bleek deze indeling niet altijd duidelijk. Zo betekent een bovengemiddelde score op het aardgasverbruik van woningen juist dat het aardgasverbruik relatief laag is. Om dergelijke onduidelijkheden te voorkomen, hebben we de legenda voor de wijk- en buurtmonitor 2026 aangepast naar de categorieën (veel) gunstiger dan gemiddeld, gemiddeld en (veel) ongunstiger dan gemiddeld.

6.3 Extra ontwikkelperiode

In de wijk- en buurtmonitor 2024 werd de situatie van 2024 vergeleken met die van 2020 en 2022. We bouwen de ontwikkelperiode verder uit, zodat op den duur langetermijntrends zichtbaar worden. In de wijk- en buurtmonitor 2026 wordt de situatie van 2026 vergeleken met die van 2020, 2022 en 2024.

7. Welke ontwikkelingen zien we per (deel)thema?

In de wijk- en buurtmonitor gaan we in op de resultaten van de afzonderlijke wijken, dorpen en buurten in de gemeente. Maar daarnaast is het interessant om de resultaten van de verschillende (deel)thema's te analyseren en te bespreken. Hier gaan we de komende periode ook mee aan de slag. Hoe zijn de resultaten per (deel)thema over de gemeente verdeeld? Op welke gebieden zouden vakafdelingen / beleidsafdelingen zich moeten richten? Welke ontwikkelingen doen zich (waar) voor? Dit gaan we de komende periode verder analyseren en bespreken met de verschillende beleids- en vakafdelingen en eventueel met externe partijen.

Enkele (deel)thema's zijn ons al opgevallen, omdat hierbij veel buurten (een beetje) vooruit of achteruit zijn gegaan. Hieronder bespreken we de meest opvallende ontwikkelingen.

Deelthema rondkomen

Volgens het CBS is het aantal huishoudens met een laag inkomen toegenomen. Dit is volgens de meest recente gegevens toegenomen van 4,2% in 2022 naar 5,5% in 2024. Landelijk is een soortgelijke ontwikkeling te zien. Volgens de monitor armoede en schulden 2025 was het aandeel huishoudens met een laag inkomen in 2022 lager door de energietoeslag die dat jaar werd uitgekeerd aan veel huishoudens en andere inkomensondersteunende maatregelen.
Daarentegen geven minder inwoners dan bij de vorige meting aan dat zij grote of enige moeite hebben met rondkomen. Dit percentage daalde gemiddeld in de gemeente van 23% naar 17%. Mogelijke verklaringen van de vorige meting (eind 2023) waren dat meer mensen moeite hadden met rondkomen door hoge energierekeningen en dure boodschappen.

Deelthema leefstijl & gedrag

Bij het deelthema leefstijl & gedrag valt op dat bewoners iets minder positief zijn over de mogelijkheden om te sporten of bewegen in hun buurt vergeleken met de vorige meting. Ook volgens het RIVM is de woonomgeving van relatief veel buurten minder beweegvriendelijk vergeleken met de vorige meting. Volgens het sportparticipatieonderzoek volwassenen 2025 vindt in 2024 63% van de volwassenen de sportmogelijkheden in hun buurt (ruim) voldoende. Dit is gelijk aan 2022, maar lager dan in de jaren ervoor.
Een positieve ontwikkeling bij dit deelthema is dat in relatief veel buurten het aandeel inwoners dat overmatig alcohol drinkt (iets) is afgenomen. Dit nam gemiddeld in de gemeente tussen 2022 en 2024 iets af van 7,2% naar 6,0%. Landelijk is een soortgelijke ontwikkeling te zien.

Deelthema sociale contacten

Bij het deelthema sociale contacten valt op dat in relatief veel buurten de resultaten (licht) zijn verbeterd voor het hebben van voldoende sociale contacten, wel eens eenzaam zijn, en voor hulp terecht kunnen bij familie, vrienden of bekenden. Volgens de monitor sociaal domein 2025 vinden de meeste inwoners dat zij voldoende sociale contacten hebben. Ook volgens dit onderzoek is de tevredenheid over sociale contacten weer terug op het niveau van voor de coronapandemie.

Deelthema tolerantie & inclusie

Bij het deelthema tolerantie en inclusie valt op dat in relatief veel buurten inwoners (iets) vaker aangeven dat zij het gevoel hebben dat zij meetellen in de samenleving en dat zij (bijna) altijd zichzelf kunnen zijn. Dit laatste blijkt ook uit de monitor sociaal domein 2025.

Thema leefomgeving
Bij het thema leefomgeving valt op dat in relatief veel buurten het aardgasverbruik (iets) is afgenomen ten opzichte van twee jaar geleden, en dat er (iets) meer energie wordt teruggeleverd. Volgens de regionale klimaatmonitor daalde het gemiddeld aardgasverbruik van woningen tussen 2022 en 2024 met 13% in de gemeente 's-Hertogenbosch. In de provincie (-14%) en landelijk (-14%) is een soortgelijke daling te zien. Daarentegen steeg in dezelfde periode de gemiddelde teruglevering van elektriciteit met 52%. Deze ontwikkeling doet zich ook voor in de provincie (+48%) en landelijk (+48%). Andere resultaten die opvielen bij het thema leefomgeving zijn dat in relatief veel buurten (iets) minder bewoners aangeven dat zij wel eens wateroverlast hebben in of rond hun woning als het hard regent, en wordt er (iets) minder vaak overlast ervaren van vernieling van straatmeubilair. Uit de veiligheidsmonitor 2025 bleek ook al dat inwoners ten opzichte van 2023 minder vaak aangeven dat er weleens straatmeubilair wordt vernield.

Thema veiligheid
Bij het thema veiligheid valt op dat in relatief veel buurten bewoners (iets) vaker aangeven dat er in hun buurt wel eens sprake is van rondhangende jongeren of fietsdiefstal. Ook geven bewoners uit relatief veel buurten (iets) vaker aan dat zij wel eens omlopen of omrijden om onveilige plekken te vermijden. Daarentegen denken in relatief veel buurten bewoners minder vaak dat er wel eens criminaliteit voorkomt in hun buurt, en ervaren zij (iets) minder vaak overlast van buurtbewoners. Ook is de tevredenheid over de verkeersveiligheid in relatief veel buurten (iets) toegenomen. Deze resultaten komen overeen met de resultaten die eerder zijn gepubliceerd in de veiligheidsmonitor 2025.

8. Hoe verhoudt de wijk- en buurtmonitor zich tot andere monitoren?

De wijk- en buurtmonitor onderscheidt zich van andere onderzoeken omdat we ingaan op de situatie en ontwikkelingen van 14 wijken en 77 woonbuurten in de gemeente. Hierbij gaat de monitor in op uiteenlopende thema's. Maar hoe verhoudt zich dit tot andere onderzoeken?

8.1 Stadsmonitor

De stadsmonitor gaat over de staat van 's-Hertogenbosch. Hoe gaat het met de gemeente en haar inwoners? Leidraad voor de stadsmonitor is de programmabegroting. De stadsmonitor schetst de situatie en de ontwikkelingen in de gemeente als totaal. De wijk- en buurtmonitor heeft hetzelfde uitgangspunt, maar dan voor de wijken en buurten in de gemeente.

8.2 Monitoren op specifieke beleidsterreinen

De wijk- en buurtmonitor is een 'basismonitor'. Het schetst aan de hand van enkele indicatoren een globaal beeld van een beleidsterrein. Andere monitoren geven meer diepgang aan specifieke beleidsterreinen, zoals de monitor armoede en schulden, de monitor sociaal domein, het woonwensenonderzoek en de veiligheidsmonitor. U vindt alle onderzoeken en monitoren van de gemeente op de webpagina van de afdeling Onderzoek & Statistiek: www.s-hertogenbosch.nl/o&s

8.3 Leefbaarometer

De Leefbaarometer is een landelijk instrument om tot op laag schaalniveau (waaronder wijk- en buurtniveau) een inschatting te geven van de leefbaarheid. Dat wordt gedaan aan de hand van een groot aantal kenmerken binnen de dimensies fysieke omgeving, woningvoorraad, voorzieningen, sociale samenhang en overlast en onveiligheid. De Leefbaarometer geeft een indruk van waar het naar verwachting goed of slecht is gesteld met de leefbaarheid en hoe die leefbaarheid zich ontwikkelt. De meest recente Leefbaarometer gaat over 2024.

De resultaten van de Leefbaarometer kunnen afwijken van de resultaten uit de wijk- en buurtmonitor. In de wijk- en buurtmonitor werken we met een andere/bredere set indicatoren, waarmee we ook kijken naar onderwerpen die niet in de Leefbaarometer aan bod komen, zoals rondkomen, gezondheid, zelfredzaamheid, sociale contacten, maatschappelijke inzet, tolerantie en inclusie. Voor de wijk- en buurtmonitor zijn gegevens uit vragenlijsten een belangrijke basisbron, terwijl de Leefbaarometer grotendeels is gebaseerd op objectieve gegevens. Daarnaast verschilt ook de methodiek. In de wijk- en buurtmonitor onderzoeken we welke buurten gunstiger of ongunstiger scoren ten opzichte van het gemiddelde van alle buurten, zonder hier een waardeoordeel over te geven. In de Leefbaarometer is wel bepaald welke score voldoende of onvoldoende is.

Atlas Research heeft de relatie tussen de wijk- en buurtmonitor en de Leefbaarometer onderzocht. Volgens Atlas Research komen de resultaten van de wijk- en buurtmonitor en de Leefbaarometer sterk met elkaar overeen. De Leefbaarometer is daarom interessant om te kijken hoe (de wijken en buurten in) de gemeente 's-Hertogenbosch het doen vergeleken met andere gemeenten, wijken en buurten in Nederland.

Hoe doet 's-Hertogenbosch het in de Leefbaarometer? Volgens de Leefbaarometer 2024 is de leefbaarheid van de totale gemeente 's-Hertogenbosch goed, en ook alle wijken hebben minimaal een ruim voldoende resultaat. Op buurtniveau lopen de resultaten iets meer uiteen. In 's-Hertogenbosch scoren 10 buurten uitstekend, 21 buurten zeer goed, 19 buurten goed, 25 buurten ruim voldoende, 8 buurten voldoende en 5 buurten zwak. De buurten die in de

Leefbaarometer een zwakke score hebben, hebben in de wijk- en buurtmonitor eveneens een beneden gemiddelde score[3].

Volgens de Leefbaarometer hebben we in ’s-Hertogenbosch geen buurten met een onvoldoende, ruim onvoldoende of zeer onvoldoende score. In enkele andere Brabantse gemeenten komen deze wel voor, zoals in Helmond, Tilburg, Roosendaal en Bergen op Zoom.

In de Leefbaarometer kunnen ook de afwijkingen ten opzichte van gemiddeld in Nederland worden bekeken, de scores per dimensie, en de ontwikkelingen sinds 2012.

Afbeelding 3: Resultaten Leefbaarometer 2024

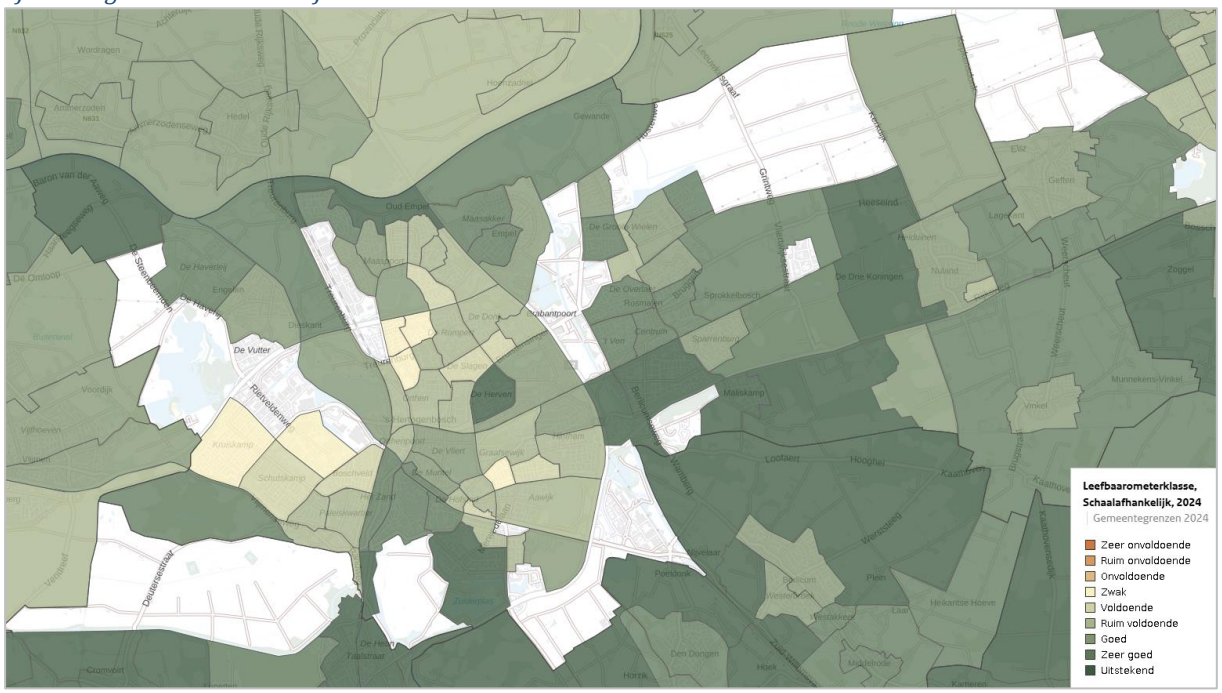

[3] Met uitzondering van de Rietvelden oost. Deze buurt komt wel aan bod in de Leefbaarometer, maar niet in de wijk- en buurtmonitor. In de wijk- en buurtmonitor nemen we vanwege de betrouwbaarheid en de beschikbaarheid van voldoende gegevens alleen buurten mee met minimaal 100 huishoudens. De Rietvelden oost telt zo’n 50 huishoudens en 110 inwoners.

Bijlage A: Indicatoren wijk- en buurtmonitor

Thema: Werk & inkomen

Het thema ‘werk & inkomen’ gaat over de sociaaleconomische situatie van onze inwoners/huishoudens. Factoren die hierbij een rol spelen, zijn bijvoorbeeld opleidingsniveau, inkomen en vermogen. Vanuit wetenschappelijk onderzoek is bekend dat de sociaaleconomische situatie samenhangt met bijvoorbeeld gezondheid, leefstijl en woonomgeving.

Werk & opleiding

Indicator	Omschrijving	Bron	Jaar
% volwassenen met startkwalificatie	% volwassenen met een middelbaar of hoog opleidingsniveau (minimaal een mbo-2, havo of vwo-niveau). Dit voldoet aan het niveau van een startkwalificatie.	CBS Statline	2024 2022 2020 2019
% werkzoekenden zonder baan	% geregistreerde werkzoekenden van 15 tot 75 jaar die een WW-uitkering, bijstandsuitkering, Wajong-uitkering, WGA-uitkering, WAO-uitkering en dienstverlening van UWV of gemeente ontvangen, of een actief cv op werk.nl hebben	UWV-werkbedrijf	2024 2022 2020 2018
% huishoudens met een bijstandsuitkering	% bijstandsuitkeringen (BUIG) t.o.v. totaal aantal huishoudens tot de AOW-leeftijd (aantal huishoudens met min. één inwoner van 18 tot 67 jaar oud).	WeenerXL	2026 2024 2022 2020
Sociaaleconomische status van huishoudens	Totaalscore voor sociaaleconomische-status op basis van welvaart, opleidingsniveau en recent arbeidsverleden van huishoudens in een gebied.	CBS Statline	2023 2021 2019 2017

Rondkomen

Indicator	Omschrijving	Bron	Jaar
% huishoudens met laag inkomen	% huishoudens met een laag inkomen (excl. studentenhuishoudens en huishoudens met onvolledig jaarinkomen).	IIV / CBS (tabel 5.1)	2024 2022 2020 2018
Huishoudens met enige of grote moeite met rondkomen	Buurtscore voor respondenten die aangeven dat hun huishouden de afgelopen 12 maanden enige of grote moeite heeft gehad om financieel rond te komen *(berekening buurtscore: ja, grote moeite=100, ja, enige moeite=50, nee en weet ik niet/geen mening=0)*	Vragenlijst V&W *Vragenlijst L&V**	2024 *2023** *2021** *2019**

Thema: Welzijn

We willen dat het lichamelijk, mentaal en sociaal goed gaat met onze inwoners. Niet alleen een goede gezondheid is belangrijk, maar ook een gezonde leefstijl om een goede gezondheid te behouden. Andere belangrijke aspecten voor een hoog welzijn zijn een goede mentale gezondheid, zelfredzaamheid en het hebben van sociale relaties.

Leefstijl & gedrag

Indicator	Omschrijving	Bron	Jaar
Rapportcijfer gezond leven	Gemiddeld rapportcijfer voor gezond leven	Vragenlijst V&W *Vragenlijst L&V**	2024 *2023** *2021** *2019**
% rokers	Percentage personen van 18 jaar en ouder dat de vraag "Rookt u weleens?" beantwoordt met 'ja', exclusief elektronische sigaret.	Statline RIVM	2024 2022 2020
% overmatige drinkers	Percentage mensen van 18 jaar en ouder met overmatig drankgebruik. Overmatig drinken betreft het drinken van meer dan 21 glazen alcohol per week (mannen) of meer dan 14 glazen alcohol per week (vrouwen).	Statline RIVM	2024 2022 2020
% sport min. wekelijks	% respondenten dat min. 1 dag per week sport	Vragenlijst V&W	2024
% voldoet aan beweegrichtlijn	% volwassenen dat elke week minimaal 150 minuten (2,5 uur per week) matig of intensief beweegt (bijv. wandelen, fietsen, tuinieren, huishoudelijk werk, sporten) en 2x per week spier- en botversterkende activiteiten doet (bijv. fietsen, zwemmen, fitness, hardlopen).	Vragenlijst V&W	2024
Voldoende sport en beweegmogelijkheden in buurt	Buurtscore voor 'Wat vindt u van de mogelijkheden om te sporten en bewegen in uw buurt? Zoals in de openbare ruimte, in sportzalen, bij sportverenigingen, buurthuizen of sportscholen.' *(berekening buurtscore: ruim voldoende=100, voldoende=67, matig=33, onvoldoende=0. Weet ik niet/geen mening wordt niet meegenomen)*	Vragenlijst V&W *Vragenlijst L&V**	2024 *2023**
Beweegvriendelijke leefomgeving	De Beweegvriendelijke Omgeving laat zien hoe de fysieke omgeving in de openbare ruimte scoort op de mogelijkheid voor mensen om te sporten en te bewegen. De veronderstelling is dat een meer beweegvriendelijke omgeving bijdraagt aan meer sporten en bewegen. De Beweegvriendelijke omgeving bestaat uit 4 deelindicatoren en een totaalscore, die allen een score hebben van 0 tot en met 100. 1. Sportaccommodaties (diversiteit en nabijheid voetbalvelden, hockeyvelden, tennisbanen, sporthallen, fitnessvoorzieningen en zwembaden) 2. Sport- en speelplekken (nabijheid sport- en speelplekken in de openbare ruimte) 3. Recreatief groen en blauw (nabijheid en oppervlakte parken, water geschikt voor recreatief gebruik) 4. Nabijheid van voorzieningen (o.a. gemiddelde afstand tot supermarkt en school) De totaalscore is het gemiddelde van de scores op de deelindicatoren waarop een score is behaald. Hoe hoger de score, hoe meer mensen een goede bereikbaarheid, nabijheid of diversiteit van een deelindicator hebben.	RIVM Open data StatLine	2024 2022

Gezondheid

Indicator	Omschrijving	Bron	Jaar
% obesitas	Percentage respondenten met een BMI van 30 of hoger. De BMI wordt berekend o.b.v. zelf gerapporteerde gewicht en lengte in vragenlijst. BMI = gewicht / (lengte)2	Vragenlijst V&W	2024
Ervaren gezondheid	Gemiddelde buurtscore voor 'Wat vindt u over het algemeen van uw eigen gezondheid?' *(berekening: zeer goed=100, goed=75, voldoende=50, matig=25, slecht=0)*	Vragenlijst V&W *Vragenlijst L&V**	2024 *2023** *2021** *2019**
Beperkt door gezondheid in dagelijkse leven	Gemiddelde buurtscore voor 'Wordt u in het dagelijkse leven beperkt door uw gezondheid? Zoals moeite met fietsen, traplopen, huishoudelijke taken of werk buiten de deur' (berekening buurtscore: ik word niet beperkt door mijn gezondheid=0, ik word nauwelijks beperkt=25, ik word licht beperkt, maar kan ook nog dingen zelf=50, ik word wel beperkt, maar kan ook nog dingen zelf=75, ik word ernstig beperkt door mijn gezondheid=100)	Vragenlijst V&W	2024
Hoog risico op angststoornis of depressie	Percentage personen met een hoog risico op een angststoornis of depressie. De Kessler-10 (K10) is een veelgebruikte vragenlijst om psychische klachten zoals angst en depressie te screenen. Dit wordt bepaald aan de hand van 10 vragen over hoe men zich voelde in de afgelopen 4 weken, zoals hoe vaak voelde u zich vermoeid zonder duidelijke reden, zenuwachtig, somber of depressief. Aan de hand van de antwoorden op de 10 vragen wordt bepaald of iemand geen of laag, matig of hoog risico loopt op een angststoornis of depressie.	Statline RIVM	2024 2022 2020
Gelukkig zijn	Gemiddeld rapportcijfer voor gelukkig zijn	Vragenlijst V&W *Vragenlijst L&V**	2024 *2023** *2021** *2019**

Zelfredzaamheid

Indicator	Omschrijving	Bron	Jaar
Alles goed aankunnen	Buurtscore voor 'Ik kan alles goed aan' *(berekening buurtscore: helemaal mee eens=100, mee eens=75, niet mee eens, niet mee oneens=50, mee oneens=25, helemaal mee oneens=0. Weet ik niet/geen mening wordt niet meegenomen)*	Vragenlijst V&W	2024
Voor mezelf opkomen	Buurtscore voor 'Ik kan prima voor mezelf opkomen' *(berekening buurtscore: helemaal mee eens=100, mee eens=75, niet mee eens, niet mee oneens=50, mee oneens=25, helemaal mee oneens=0. Weet ik niet/geen mening wordt niet meegenomen)*	Vragenlijst V&W	2024
Problemen kunnen oplossen	Buurtscore voor 'Als ik een probleem heb, weet ik meestal hoe ik dit kan oplossen' *(berekening buurtscore: helemaal mee eens=100, mee eens=75, niet mee eens, niet mee oneens=50, mee oneens=25, helemaal mee oneens=0. Weet ik niet/geen mening wordt niet meegenomen)*	Vragenlijst V&W	2024

Sociale contacten

Indicator	Omschrijving	Bron	Jaar
Heeft voldoende sociale contacten	Buurtscore voor 'Vindt u dat u voldoende sociale contacten heeft?' *(berekening buurtscore: nee, ik vind dat ik te weinig sociale contacten heb=0, ja, maar ik zou meer contacten willen hebben=50, ja, zeker=100. Weet ik niet/geen mening wordt niet meegenomen)*	Vragenlijst V&W *Vragenlijst L&V**	2024 *2023** *2021** *2019**
Kan voor hulp terecht bij familie, vrienden, buren	Kunt u bij familie, vrienden en/of buurtbewoners terecht voor hulp in het dagelijks leven? *(% ja, ik maak hier gebruik van + % ja, ik kan hier terecht maar heb op dit moment geen hulp nodig)*	Vragenlijst V&W *Vragenlijst L&V**	2024 *2023** *2021** *2019**
Voelt zich wel eens eenzaam of alleen	Buurtscore voor 'Voelt u zich wel eens eenzaam of alleen? Zo ja, hoe vaak? *(berekening buurtscore: ja, altijd =100, ja, meestal =75, soms wel, soms niet =50, nee meestal niet =25, nee, nooit =0)*	Vragenlijst V&W *Vragenlijst L&V**	2024 *2023**

Thema: Samenleven

Het thema samenleven gaat over de voorwaarden in een buurt die sociale contacten en verbondenheid tussen bewoners mogelijk maken. Hoe gaan inwoners met elkaar om? Voelen zij zich verbonden met hun omgeving? Maar het thema gaat ook over meedoen in de samenleving. Mensen die actief deelnemen aan de samenleving versterken de sociale banden en vergroten hun netwerk.

Omgaan met elkaar

Indicator	Omschrijving	Bron	Jaar
Cohesie: Mensen uit buurt kennen elkaar nauwelijks	Buurtscore voor 'De mensen in mijn buurt kennen elkaar nauwelijks' *(berekening buurtscore: helemaal mee eens=100, mee eens=75, niet mee eens, niet mee oneens=50, mee oneens=25, helemaal mee oneens=0. Weet ik niet/geen mening wordt niet meegenomen)*	Vragenlijst L&V	2025 2023 2021 2019
Cohesie: Mensen uit buurt gaan prettig met elkaar om	Buurtscore voor 'De mensen in mijn buurt gaan op een prettige manier met elkaar om' *(berekening buurtscore: helemaal mee eens=100, mee eens=75, niet mee eens, niet mee oneens=50, mee oneens=25, helemaal mee oneens=0. Weet ik niet/geen mening wordt niet meegenomen)*	Vragenlijst L&V	2025 2023 2021 2019
Cohesie: Woont in gezellige buurt waar mensen elkaar helpen	Buurtscore voor 'Ik woon in een gezellige buurt waar mensen elkaar helpen' *(berekening buurtscore: helemaal mee eens=100, mee eens=75, niet mee eens, niet mee oneens=50, mee oneens=25, helemaal mee oneens=0. Weet ik niet/geen mening wordt niet meegenomen)*	Vragenlijst L&V	2025 2023 2021
Cohesie: Thuis voelen bij mensen in buurt	Buurtscore voor 'Ik voel mij thuis bij de mensen die in mijn buurt wonen' *(berekening buurtscore: helemaal mee eens=100, mee eens=75, niet mee eens, niet mee oneens=50, mee oneens=25, helemaal mee oneens=0. Weet ik niet/geen mening wordt niet meegenomen)*	Vragenlijst L&V	2025 2023 2021 2019

Indicator	Omschrijving	Bron	Jaar
Rapportcijfer contact met buurtbewoners	Gemiddeld rapportcijfer voor het contact met buurtbewoners	Vragenlijst L&V	2025 2023 2021 2019
Frequentie contact met buurtbewoners	Buurtscore voor 'Hoe vaak heeft u contact met uw buren of buurtgenoten?' *(berekening buurtscore: dagelijks=100, minstens 1 keer per week, maar niet dagelijks=75, minstens 1 keer per maand, maar niet wekelijks=50, minder dan 1 keer per maand=25, nooit=0)*	Vragenlijst V&W	2024

Tolerantie & inclusie

Indicator	Omschrijving	Bron	Jaar
Rapportcijfer tolerantie in buurt	Gemiddeld rapportcijfer voor de tolerantie in de buurt	Vragenlijst L&V	2025 2023 2021 2019
Tevreden over bevolkingssamenstelling buurt	Buurtscore voor 'Ik ben tevreden met de bevolkingssamenstelling in mijn buurt' *(berekening buurtscore: helemaal mee eens=100, mee eens=75, niet mee eens, niet mee oneens=50, mee oneens=25, helemaal mee oneens=0. Weet ik niet/geen mening wordt niet meegenomen)*	Vragenlijst L&V	2025 2023 2021 2019
Iedereen is welkom in buurt	Buurtscore voor 'In mijn buurt is iedereen welkom, ongeacht uiterlijk, afkomst, seksuele voorkeur, politieke overtuiging, etc.' *(berekening buurtscore: helemaal mee eens=100, mee eens=75, niet mee eens, niet mee oneens=50, mee oneens=25, helemaal mee oneens=0. Weet ik niet/geen mening wordt niet meegenomen)*	Vragenlijst L&V	2025 2023 2021
Heeft het gevoel mee te tellen in samenleving	Buurtscore voor 'Ik heb het gevoel mee te tellen in de samenleving' *(berekening buurtscore: helemaal mee eens=100, mee eens=75, niet mee eens, niet mee oneens=50, mee oneens=25, helemaal mee oneens=0. Weet ik niet/geen mening wordt niet meegenomen)*	Vragenlijst V&W *Vragenlijst L&V**	2024 *2023** *2021** *2019**
Kan (bijna) altijd zichzelf zijn	Buurtscore voor 'Ik kan (bijna) altijd mijzelf zijn' *(berekening buurtscore: helemaal mee eens=100, mee eens=75, niet mee eens, niet mee oneens=50, mee oneens=25, helemaal mee oneens=0. Weet ik niet/geen mening wordt niet meegenomen)*	Vragenlijst V&W *Vragenlijst L&V**	2024 *2023** *2021** *2019**

Maatschappelijke inzet

Indicator	Omschrijving	Bron	Jaar
Doet vrijwilligerswerk	% respondenten dat wel eens vrijwilligerswerk doet	Vragenlijst V&W *Vragenlijst L&V**	2024 *2023** *2021** *2019**
Is actief geweest om buurt te verbeteren	% respondenten dat de afgelopen 12 maanden actief is geweest om de buurt te verbeteren	Vragenlijst L&V	2025 2023 2021 2019

Indicator	Omschrijving	Bron	Jaar
Medeverantwoordelijk voelen voor leefbaarheid in buurt	Buurtscore voor 'Ik voel mij medeverantwoordelijk voor de leefbaarheid in mijn buurt' *(berekening buurtscore: helemaal mee eens=100, mee eens=75, niet mee eens, niet mee oneens=50, mee oneens=25, helemaal mee oneens=0. Weet ik niet/geen mening wordt niet meegenomen)*	Vragenlijst L&V	2025 2023 2021 2019

Thema: Leefomgeving

Het thema leefomgeving gaat over het prettig wonen in de eigen woonomgeving. Zijn onze inwoners tevreden over hun woning? Wat vinden zij van hun woonomgeving en voorzieningen in de buurt? Verder streven we als gemeente naar een groene, duurzame en klimaatvriendelijke leefomgeving.

Woonbeleving

Indicator	Omschrijving	Bron	Jaar
Rapportcijfer woning	Gemiddeld rapportcijfer voor de woning	Vragenlijst L&V	2025 2023 2021 2019
Rapportcijfer woonomgeving	Gemiddeld rapportcijfer voor de woonomgeving	Vragenlijst L&V	2025 2023 2021 2019
Tevredenheid over parkeergelegenheid	Buurtscore voor tevredenheid met parkeergelegenheid in de buurt *(berekening buurtscore: zeer tevreden=100, tevreden=75, niet tevreden, niet ontevreden=50, ontevreden=25, zeer ontevreden=0. Weet ik niet/geen mening wordt niet meegenomen)*	Vragenlijst L&V	2025 2023 2021 2019
% bewoners vindt dat buurt vooruit is gegaan	% bewoners dat aangeeft dat hun buurt de afgelopen 12 maanden vooruit is gegaan *(vraag: Vindt u dat uw buurt de afgelopen 12 maanden vooruit of achteruit is gegaan? Antwoordopties: vooruit, gelijk gebleven, achteruit, weet ik niet / geen mening)*	Vragenlijst L&V	2025 2023 2021
% bewoners vindt dat buurt achteruit is gegaan	% bewoners dat aangeeft dat hun buurt de afgelopen 12 maanden achteruit is gegaan *(vraag: Vindt u dat uw buurt de afgelopen 12 maanden vooruit of achteruit is gegaan? Antwoordopties: vooruit, gelijk gebleven, achteruit, weet ik niet / geen mening)*	Vragenlijst L&V	2025 2023 2021

Voorzieningen

Indicator	Omschrijving	Bron	Jaar
Tevredenheid over aanbod van voorzieningen in de buurt	Buurtscore voor 'Ik ben tevreden over het aanbod van voorzieningen in mijn buurt (zoals winkels, scholen, openbaar vervoer, huisarts en apotheek)' *(berekening buurtscore: helemaal mee eens=100, mee eens=75, niet mee eens, niet mee oneens=50, mee oneens=25, helemaal mee oneens=0. Weet ik niet/geen mening wordt niet meegenomen)*	Vragenlijst L&V	2025 2023

Indicator	Omschrijving	Bron	Jaar
Afstand tot huisartsenpraktijk	Gemiddelde afstand voor inwoners van hun woonadres naar de dichtstbijzijnde huisartsenpraktijk (pand of ruimte waar een of meer huisartsen (samen) werken)	CBS Statline	2025 2023 2021 2019
Afstand tot grote supermarkt	Gemiddelde afstand voor inwoners van hun woonadres naar de dichtstbijzijnde grote supermarkt (winkel met meerdere soorten dagelijkse artikelen en een minimale oppervlakte van 150m2)	CBS Statline	2025 2023 2021 2019
Afstand tot basisonderwijs	Gemiddelde afstand voor inwoners van hun woonadres naar het dichtstbijzijnde basisonderwijs (exclusief speciaal (basis)onderwijs)	CBS Statline	2025 2023 2021 2019
Afstand tot horeca	Gemiddelde afstand voor inwoners van hun woonadres naar de dichtstbijzijnde horeca: café, cafetaria, restaurant of hotel	CBS Statline	2025 2023 2021 2019

Opmerkingen met betrekking tot afstand tot voorzieningen:

De afstand wordt per inwoner berekend. Op basis hiervan wordt de gemiddelde afstand van het woonadres van inwoners naar de dichtstbijzijnde voorziening berekend per wijk/buurt. De afstand tot voorzieningen wordt berekend over de verharde, door auto's te gebruiken wegen, dus niet over fiets- of voetpaden. Er wordt geen rekening gehouden met éénrichtingswegen of overige rijverboden.

De afstand tot voorzieningen kan wijzigen door bijvoorbeeld:

- Wijzigingen van voorzieningen (nieuw, gesloten, verhuisd)
- Wijzigingen in woningaanbod (sloop, nieuwbouw)
- Wijzigingen in aantal inwoners (zoals verjonging of vergrijzing in een buurt)
- Wijzigingen in verkeerssituaties/routes naar een voorziening

Duurzaamheid

Indicator	Omschrijving	Bron	Jaar
% zelf energie opwekken	Welke duurzame maatregelen heeft uw woning? Zelf energie opwekken (zoals zonnepanelen) *(% ja)*	Vragenlijst L&V	2025 2023
% installatie voor duurzame warmte	Welke duurzame maatregelen heeft uw woning? Installatie voor duurzame warmte (zoals zonneboiler of warmtepomp) *(% ja)*	Vragenlijst L&V	2025 2023
% andere grote energiebesparende maatregelen woning	Welke duurzame maatregelen heeft uw woning? Andere grote energiebesparende maatregelen (zoals dubbelglas, isolatie) *(% ja)*	Vragenlijst L&V	2025 2023
% kleine energiebesparende maatregelen woning	Welke duurzame maatregelen heeft uw woning? Kleine energiebesparende maatregelen (zoals radiatorfolie, tochtstrips) *(% ja)*	Vragenlijst L&V	2025 2023
Aardgasverbruik woningen	Gemiddeld aardgasverbruik van alle woningen (m3)	Regionale Klimaatmonitor	2024 2022 2020 2018
Elektriciteitsverbruik woningen	Gemiddelde elektriciteitslevering alle woningen (kWh)	Regionale Klimaatmonitor	2024 2022 2020 2018

Indicator	Omschrijving	Bron	Jaar
Teruglevering elektriciteit woningen	Gemiddeld gemeten teruglevering elektriciteit alle woningen (kWh)	Regionale Klimaatmonitor	2024 2022
Aardgasvrije woningen	% aardgasvrije woningen	CBS Statline	2024

Klimaat

Indicator	Omschrijving	Bron	Jaar
Heeft wateroverlast in/rond woning als het hard regent	% heeft wel eens wateroverlast in of rond de woning als het hard regent	Vragenlijst L&V	2025 2023
Heeft op hete dagen voldoende koele plekken in/rond woning	% heeft op hete dagen voldoende koele plekken in en rond de woning (zonder gebruik te maken van airco)	Vragenlijst L&V	2025 2023
Hittestress: % oppervlakte buurt is warmer dan gemiddeld	Hittestress per wijk/buurt is als volgt berekend: • Eerst is de gemiddelde temperatuur op een warme dag voor de gemeente 's-Hertogenbosch berekend: 19,73 graden, met een standaarddeviatie van 2,91. Plaatsen die meer dan één standaarddeviatie boven het gemiddelde zitten (22,6) graden, beschouwen we als 'aanzienlijk warmer'. • Per cel in het raster (ongeveer 9 x 9 meter) is bepaald of het 'aanzienlijk warmer' is of niet. Vervolgens is per wijk/buurt het percentage 'aanzienlijk warmer' berekend.	Sobolt	2023
% verharding in openbare ruimte	% verharding in openbare ruimte (zoals gebouwen, wegen en bestrating)	Gemeente (BGT)	2026 2024 2022
% groen in openbare ruimte	% groen in openbare ruimte (zoals struiken, groenvoorzieningen en bos, exclusief agrarische grond)	Gemeente (BGT)	2026 2024 2022
Tevredenheid hoeveelheid groen	Buurtscore voor 'hoeveelheid groen in de buurt, zoals plantsoenen en parken' *(berekening buurtscore: zeer tevreden=100, tevreden=75, niet tevreden, niet ontevreden=50, ontevreden=25, zeer ontevreden=0. Weet niet/geen mening wordt niet meegenomen)*	Vragenlijst L&V	2025

Openbare ruimte

Indicator	Omschrijving	Bron	Jaar
Tevredenheid onderhoud groen	Buurtscore voor 'Het onderhoud van bermen, plantsoenen en bomen' *(berekening buurtscore: zeer tevreden=100, tevreden=75, niet tevreden, niet ontevreden=50, ontevreden=25, zeer ontevreden=0. Weet niet/geen mening wordt niet meegenomen)*	Vragenlijst L&V	2025
Tevredenheid onderhoud verharding	Buurtscore voor 'Het onderhoud van de stoepen, straten en fietspaden' *(berekening buurtscore: zeer tevreden=100, tevreden=75, niet tevreden, niet ontevreden=50, ontevreden=25, zeer ontevreden=0. Weet niet/geen mening wordt niet meegenomen)*	Vragenlijst L&V	2025

Indicator	Omschrijving	Bron	Jaar
Ervaren verloedering: rommel op straat	Buurtscore voor 'Hoe vaak komt dit volgens u voor in uw buurt? > rommel op straat' *(berekening buurtscore: vaak=100, soms=50, zelden of nooit=0, weet niet/ geen mening=0)*	Vragenlijst L&V	2025 2023 2021 2019
Ervaren verloedering: afval naast (ondergrondse) containers	Buurtscore voor 'Hoe vaak komt dit volgens u voor in uw buurt? > afval naast (ondergrondse) containers' *(berekening buurtscore: vaak=100, soms=50, zelden of nooit=0, weet niet/ geen mening=0)*	Vragenlijst L&V	2025
Ervaren verloedering: vernieling van straatmeubilair	Buurtscore voor 'Hoe vaak komt dit volgens u voor in uw buurt? > vernieling van straatmeubilair, zoals vuilnisbakken, bankjes of bushokjes' *(berekening buurtscore: vaak=100, soms=50, zelden of nooit=0, weet niet/ geen mening=0)*	Vragenlijst L&V	2025 2023 2021 2019
Ervaren verloedering: bekladde muren of gebouwen	Buurtscore voor 'Hoe vaak komt dit volgens u voor in uw buurt? > bekladde muren of gebouwen' *(berekening buurtscore: vaak=100, soms=50, zelden of nooit=0, weet niet/ geen mening=0)*	Vragenlijst L&V	2025 2023 2021 2019
Ervaren verloedering: hondenpoep	Buurtscore voor 'Hoe vaak komt dit volgens u voor in uw buurt? > hondenpoep' *(berekening buurtscore: vaak=100, soms=50, zelden of nooit=0, weet niet/ geen mening=0)*	Vragenlijst L&V	2025 2023 2021 2019

Thema: Veiligheid

Het thema veiligheid gaat over het veilig voelen in de buurt. Maar ook over verkeersveiligheid en het plaatsvinden van sociale overlast en criminaliteit in de buurt. De leefbaarheid en veiligheid van wijken en buurten kan onder druk komen te staan door verschillende vormen van overlast, geweld en vermogenscriminaliteit.

Verkeer

Indicator	Omschrijving	Bron	Jaar
Tevredenheid over verkeersveiligheid	Buurtscore voor tevredenheid met verkeersveiligheid in de buurt *(berekening buurtscore: zeer tevreden=100, tevreden=75, niet tevreden, niet ontevreden=50, ontevreden=25, zeer ontevreden=0. Weet ik niet/geen mening wordt niet meegenomen)*	Vragenlijst L&V	2025 2023 2021 2019
Ervaren overlast: te hard rijden	Buurtscore voor 'te hard rijden in de buurt' *(berekening buurtscore: vaak=100, soms=50, zelden, nooit, weet ik niet/geen mening=0)*	Vragenlijst L&V	2025 2023
Ervaren overlast: agressief verkeersgedrag	Buurtscore voor agressief verkeersgedrag in de buurt *(berekening buurtscore: vaak=100, soms=50, zelden, nooit, weet ik niet/geen mening=0)*	Vragenlijst L&V	2025 2023
Verkeersongevallen op gemeentelijke wegen	Aantal verkeersongevallen per 1.000 inwoners (op gemeentelijke wegen)	BRON	2025 2023

Overlast

Indicator	Omschrijving	Bron	Jaar
Ervaren overlast: verwarde personen	Buurtscore voor 'Hoe vaak komt dit volgens u voor in uw buurt? > overlast door verwarde personen' *(berekening buurtscore: vaak=100, soms=50, zelden of nooit=0, weet niet/ geen mening=0)*	Vragenlijst L&V	2025 2023 2021 2019
Ervaren overlast: daklozen	Buurtscore voor 'Hoe vaak komt dit volgens u voor in uw buurt? > overlast door daklozen' *(berekening buurtscore: vaak=100, soms=50, zelden of nooit=0, weet niet/ geen mening=0)*	Vragenlijst L&V	2025 2023 2021 2019
Ervaren overlast: dronken mensen	Buurtscore voor 'Hoe vaak komt dit volgens u voor in uw buurt? > dronken mensen op straat' *(berekening buurtscore: vaak=100, soms=50, zelden of nooit=0, weet ik niet/ geen mening=0)*	Vragenlijst L&V	2025 2023 2021 2019
Ervaren overlast: drugsgebruik of -handel	Buurtscore voor 'Hoe vaak komt dit volgens u voor in uw buurt? > drugsgebruik of drugshandel, zoals op straat of rond coffeeshops' *(berekening buurtscore: vaak=100, soms=50, zelden of nooit=0, weet ik niet/ geen mening=0)*	Vragenlijst L&V	2025 2023 2021 2019
Ervaren overlast: buurtbewoners	Buurtscore voor 'Hoe vaak komt dit volgens u voor in uw buurt? > overlast door buurtbewoners' *(berekening buurtscore: vaak=100, soms=50, zelden of nooit=0, weet ik niet/ geen mening=0)*	Vragenlijst L&V	2025 2023 2021 2019
Ervaren overlast: rondhangende jongeren	Buurtscore voor 'Hoe vaak komt dit volgens u voor in uw buurt? > overlast van rondhangende jongeren' *(berekening buurtscore: vaak=100, soms=50, zelden of nooit=0, weet ik niet/ geen mening=0)*	Vragenlijst L&V	2025 2023 2021 2019
Politieregistraties sociale overlast	Aantal door politie geregistreerde overlast per 1.000 inwoners van: • Overlast ivm alcohol/drugs • Overlast door verward persoon • Overlast daklozen/zwervers	Politie	2025 2023 2021 2019
Politieregistraties overlast jeugd	Aantal door politie geregistreerde overlast jeugd per 1.000 inwoners	Politie	2025 2023 2021 2019

Criminaliteit

Indicator	Omschrijving	Bron	Jaar
Ervaren criminaliteit: diefstal (elektrische) fietsen	Buurtscore voor 'Hoe vaak komt dit volgens u voor in uw buurt? > diefstal van (elektrische) fietsen' *(berekening buurtscore: vaak=100, soms=50, zelden of nooit=0, weet ik niet/ geen mening=0)*	Vragenlijst L&V	2025 2023 2021 2019
Ervaren criminaliteit: diefstal uit/vanaf auto's	Buurtscore voor 'Hoe vaak komt dit volgens u voor in uw buurt? > diefstal uit auto's of diefstal van auto-onderdelen' *(berekening buurtscore: vaak=100, soms=50, zelden of nooit=0, weet ik niet/ geen mening=0)*	Vragenlijst L&V	2025 2023 2021 2019

Indicator	Omschrijving	Bron	Jaar
Ervaren criminaliteit: woninginbraak	Buurtscore voor 'Hoe vaak komt dit volgens u voor in uw buurt? > woninginbraak' *(berekening buurtscore: vaak=100, soms=50, zelden of nooit=0, weet ik niet/ geen mening=0)*	Vragenlijst L&V	2025 2023 2021 2019
Politieregistraties misdrijven	Totaal aantal door politie geregistreerde misdrijven (strafbare feiten) per 1.000 inwoners	Politie	2025 2023 2021 2019
Politieregistraties vermogensmisdrijven	Aantal door politie geregistreerde misdrijven per 1.000 inwoners van (poging tot): • Diefstal/inbraak woning • Diefstal/inbraak box/garage/schuur • Diefstal uit/vanaf motorvoertuigen (personenauto's) • Diefstal van motorvoertuigen • Diefstal van (brom-/snor-/elektrische) fietsen • Diefstal af/uit/van overige voertuigen	Politie	2025 2023 2021 2019
Politieregistraties geweldsmisdrijven	Aantal door politie geregistreerde misdrijven per 1.000 inwoners van (poging tot): • Moord/doodslag • Openlijk geweld • Bedreiging • Mishandeling • Straatroof • Overval	Politie	2025 2023 2021 2019

Veiligheidsbeleving

Indicator	Omschrijving	Bron	Jaar
Rapportcijfer veiligheid in buurt	Gemiddeld rapportcijfer voor de veiligheid in de buurt	Vragenlijst L&V	2025 2023 2021 2019
Voelt zich wel eens onveilig in buurt	Buurtscore voor 'Hoe vaak voelt u zich onveilig in uw eigen buurt?' *(berekening buurtscore: vaak=100, soms=50, zelden, nooit, weet ik niet/geen mening=0)*	Vragenlijst L&V	2025 2023 2021 2019
Omlopen / omrijden vanwege veiligheid	Buurtscore voor 'Hoe vaak komt het voor dat u in uw buurt omloopt of omrijdt om onveilige plekken te vermijden?' *(berekening buurtscore: vaak=100, soms=50, zelden, nooit, weet niet/geen mening=0)*	Vragenlijst L&V	2025 2023 2021 2019
Vindt dat er criminaliteit voorkomt in buurt	Buurtscore voor 'Hebt u het idee dat er veel, weinig of geen criminaliteit is in uw buurt?' *(berekening buurtscore: veel=100, weinig=50, geen, weet ik niet/geen mening=0)*	Vragenlijst L&V	2025 2023 2021 2019

Bijlage B: Vragenlijstonderzoek

In het najaar van de even jaren staat de **vragenlijst vrije tijd en welzijn** uit. In 2024 is deze vragenlijst voor het eerst op buurtniveau uitgezet, waardoor we deze gegevens kunnen gebruiken in de wijk- en buurtmonitor. In de vragenlijst zijn vragen opgenomen over onder andere sociale contacten, hulp, zelfredzaamheid, vrijwilligerswerk, gezondheid, sport en rondkomen. Uit deze vragenlijst zijn 19 vragen gebruikt in de wijk- en buurtmonitor. Deze vragen komen voornamelijk aan bod bij het thema welzijn. De meeste vragen zaten voorheen (t/m 2023) in de vragenlijst leefbaarheid en veiligheid[4].

In het najaar van de oneven jaren staat de **vragenlijst leefbaarheid en veiligheid** uit. Deze vragenlijst wordt sinds 2017 uitgezet op buurtniveau. In de vragenlijst zijn vragen opgenomen over onder andere veiligheidsbeleving, overlast en criminaliteit, woonomgeving, duurzaamheid en klimaat. Uit deze vragenlijst zijn 46 vragen gebruikt in de wijk- en buurtmonitor.

Voor het invullen van de vragenlijsten werven we respondenten op twee manieren:

- **Aselecte steekproef op buurtniveau**
  Jaarlijks sturen we naar zo'n 25.000 inwoners een verzoek om een vragenlijst in te vullen. Het aantal inwoners dat we selecteren is afhankelijk van het aantal inwoners per buurt (zie hoofdstuk 5). Daarnaast houden we ook rekening met de respons in het verleden. In buurten met een lager responspercentage schrijven we meer mensen aan dan in buurten met een hoger responspercentage.
  Naar de mensen in de steekproef wordt een brief gestuurd met daarin het verzoek om de vragenlijst in te vullen. Dit kan op papier of via internet. Na ca. 3 – 4 weken wordt een herinnering gestuurd aan de inwoners die de vragenlijst nog niet hebben ingevuld. In enkele buurten waar de respons achterbleef is een tweede herinneringsbrief gestuurd met een ingekorte versie van de vragenlijst. Deze werkwijze levert meestal een respons op tussen de 20% en 25%.
- **Open link**
  Via een zogenaamde 'open link' is de online vragenlijst ook zonder inlogcode in te vullen. Iedereen die wil, kan zijn mening geven. Deze vragenlijst verspreiden we op verschillende manieren, zoals:
  - Online via de gemeentelijke nieuwsbrief en sociale media van de gemeente.
  - Wijkgericht, bijvoorbeeld door wijkmanagers te vragen of zij een oproep om de vragenlijst in te vullen willen posten op hun sociale media. Daarnaast via oproepen in wijkkranten en nieuwsbrieven van wijkraden/bewonersverenigingen.
  - We zetten (bij voorbaat) extra in op buurten en groepen inwoners waar de respons achterblijft. Bijvoorbeeld door bezoekers van wijkpleinen en buurthuizen te vragen om de vragenlijst in te vullen. Door deze extra inzet, bereiken we niet alleen *meer* respons, maar hoogstwaarschijnlijk ook een representatievere respons.

Van de respondenten zijn enkele achtergrondgegevens bekend, zoals leeftijd en woonbuurt. De verdeling van de respondenten naar deze achtergrondkenmerken is niet hetzelfde als de werkelijke verdeling binnen de gemeente. Om ervoor te zorgen dat de respons een goede benadering van de werkelijkheid is, zijn de resultaten *gewogen*. Wegen betekent dat de groepen die oververtegenwoordigd zijn, minder zwaar worden meegeteld. De groepen die ondervertegenwoordigd zijn, worden juist zwaarder meegeteld. Hierdoor verbetert de representativiteit van het onderzoek.

[4] Door de overstap van de vragenlijst leefbaarheid en veiligheid naar vrije tijd en welzijn is er bij enkele indicatoren / vragen sprake van een trendbreuk. Dit is onder andere het geval bij de indicatoren over sporten, bewegen en zelfredzaamheid. In bijlage A staat in het overzicht met indicatoren vermeld of er wel / geen ontwikkelingen ten opzichte van voorgaande metingen gepresenteerd wordt.

In de wijk- en buurtmonitor worden de gewogen resultaten gepresenteerd. De resultaten gaan over de groep respondenten die de betreffende vraag heeft beantwoord. Respondenten die een vraag niet hebben beantwoord, worden buiten beschouwing gelaten. De resultaten worden meegenomen als een minimumaantal respondenten een vraag heeft beantwoord. De ondergrens is afhankelijk van het aantal huishoudens in een buurt (zie hoofdstuk 5).

In onderstaande tabel staat hoeveel respondenten per buurt aan de onderzoeken hebben deelgenomen.

Tabel 1: aantal respondenten in vragenlijst vrije tijd en welzijn 2024 en leefbaarheid en veiligheid 2025

nr.	Buurt	2024	2025
0101	Binnenstad centrum	146	160
0102	Binnenstad oost	63	79
0103	De Hofstad	71	56
0104	Binnenstad noord	91	63
0105	Het Zand	51	109
0106	Vughterpoort	31	33
0202	Zuid	93	130
0203	Bazeldonk	55	74
0205	De Gestelse buurt	67	71
0207	De Meerendonk	31	52
0209	De Bossche Pad	42	43
0210	Grevelingen	40	44
0211	Aawijk zuid	73	107
0301	Hinthamerpoort	110	91
0302	Graafsebuurt zuid	91	76
0303	Aawijk noord	84	60
0304	Graafsebuurt noord	59	87
0305	Hintham zuid	91	105
0306	Hintham noord	48	77
0401	De Muntel	68	113
0402	De Vliert	72	104
0403	Orthenpoort	70	69
0502	Maliskamp oost	60	66
0505	Sparrenburg	64	100
0506	Molenhoek	88	93
0601	Het Ven	72	86
0602	Rosmalen centrum	59	81
0603	Hondsberg	66	89
0604	Kruisstraat	50	44
0606	De Overlaet oost	60	88
0607	De Overlaet west	60	105
0703	Vlietdijk	44	69
0704	Broekland	59	89
0705	De Watertuinen	67	61
0706	De Hoven	51	91
0707	De Lanen	49	79
0708	Centrum de Groote Wielen	-	42
0801	Kom Empel	56	66
0802	Maasakker	61	85
0803	Empel oost	64	77
0901	De Buitenpepers	52	87
0902	De Herven	63	73
0904	De Slagen	95	61
0905	De Haren	86	66
0906	De Reit	66	78
0907	De Donk	55	90
0908	De Rompert	57	87
0909	De Hambaken	79	97
0910	De Sprookjesbuurt	83	84
0911	De Muziekinstrumentenbuurt	67	56
0912	De Edelstenenbuurt	38	69
0913	Orthen	82	72
0914	Orthen west	40	58
1001	Italiaanse buurt	55	51
1002	Maasdal	62	94
1003	Abdijenbuurt	49	73
1004	Lokeren	58	74
1005	Maasstroom	69	84
1006	Staatsliedenbuurt	54	71
1007	Het Zilverpark	68	95
1008	Maasvallei	64	100
1009	Maasoever	66	83
1101	Boschveld	102	98
1102	Paleiskwartier	126	110
1103	Willemspoort	52	48
1104	Deuteren	54	79
1106	De Schutskamp	101	311
1107	De Kruiskamp	108	390
1111	Ertveld	<20	27
1201	Kom Engelen	70	87
1204	De Haverleij	66	92
1205	Bokhoven	32	31
1301	Kom Nuland	104	91
1304	Heeseind	30	42
1401	Kom Vinkel	41	74
1402	Vinkeloord	32	46
1499	Landelijk gebied Vinkel	52	53

Bijlage C: Methodiek wijk- en buurtmonitor

Voor de berekening van de profieltaart wordt gebruik gemaakt van indicatoren, deelthema's, thema's en een totaalscore. In deze paragraaf beschrijven we de stappen voor het berekenen van de profieltaarten.

1. Indicatoren met verschillende eenheden

De indicatoren in de wijk- en buurtmonitor hebben verschillende eenheden, zoals een percentage, rapportcijfer of buurtscore.

Buurtscore

De wijk- en buurtscores (hierna buurtscores) komen voor bij indicatoren die uit een vragenlijst afkomstig zijn. Respondenten kunnen uiteenlopende antwoorden geven op een vraag, zoals in hoeverre ze het ergens mee eens of oneens zijn, of in hoeverre ze tevreden of ontevreden ergens over zijn. Door alleen het % (zeer) tevreden of het % (helemaal) mee eens te presenteren, gaat een deel van de antwoorden 'verloren' (zijn de overige respondenten bijvoorbeeld neutraal of oneens/ontevreden?). Om toch alle antwoorden van respondenten mee te nemen, hebben we buurtscores berekend. De buurtscore geeft met één getal tussen de 0 en 100 aan in welke mate een onderwerp speelt in een buurt.

Bij een buurtscore krijgen de verschillende antwoorden die respondenten op een vraag hebben gegeven een ander gewicht mee. Daarbij wordt een 100-puntsschaal gebruikt. De belangrijkste vragen waarbij dit wordt toegepast zijn:

- Vragen over 'hoe tevreden of ontevreden bent u over …'
    - Zeer tevreden = 100
    - Tevreden = 75
    - Niet tevreden, niet ontevreden = 50
    - Ontevreden = 25
    - Zeer ontevreden = 0
- Vragen over 'in hoeverre bent u het eens of oneens met …'
    - Helemaal mee eens=100
    - Mee eens=75
    - Niet mee eens, niet mee oneens=50
    - Mee oneens=25
    - Helemaal mee oneens=0
- Vragen over het voorkomen van soorten overlast en criminaliteit in de buurt:
    - Vaak = 100
    - Soms = 50
    - Zelden of nooit = 0
    - Weet ik niet/geen mening = 0

Vervolgens is per indicator de gemiddelde buurtscore berekend.
In bijlage A staat voor alle indicatoren aangegeven hoe de buurtscore tot stand is gekomen.

2. Berekening profieltaart

In de wijk- en buurtmonitor werken we met veel verschillende indicatoren. Deze indicatoren hebben verschillende grootheden, zoals een percentage of rapportcijfer. Omdat de indicatoren verschillende eenheden hebben, zijn deze niet automatisch met elkaar te vergelijken. Om de indicatoren wel met elkaar te kunnen vergelijken, berekenen we voor alle indicatoren de z-score. Dit is een statistische maat die aangeeft hoeveel een score afwijkt van het gemiddelde. Z-scores zijn wel onderling te vergelijken.

Berekening z-score

De berekeningen zijn uitgevoerd in Excel. De z-score voor de indicatoren wordt berekend aan de hand van de volgende stappen:

- Berekening standaarddeviatie op basis van de waarden van buurten
    - Functie STDEV.P is gebruikt bij objectieve/registratie data
    - Functie STDEV.S is gebruikt bij subjectieve (vragenlijst) data
- Z-score is berekend aan de hand van de functie NORMALISEREN (waarde buurt; gemiddelde waarde alle buurten in wijk- en buurtmonitor; standaarddeviatie)

Het gemiddelde van de z-scores is 0.[5] Hoe verder de z-score van de 0 afzit, hoe groter het verschil met het gemiddelde. Een z-score van 1 betekent een afwijking van 1 standaarddeviatie ten opzichte van het gemiddelde. Aan de z-score van een buurt is te zien of een buurt boven het gemiddelde (gunstige waarde) of onder het gemiddelde (ongunstige waarde) zit.

Peiljaar

De resultaten van de wijk- en buurtmonitor 2026 zijn geijkt op peiljaar 2026. Dit is het jaar waarvan we voor alle indicatoren gegevens beschikbaar hebben. De standaarddeviatie en het gemiddelde van de buurten van 2026 worden gebruikt om de z-scores voor 2024, 2022 en 2020 te berekenen. Door deze te gebruiken kunnen we jaren onderling met elkaar vergelijken, en aan de hand van het verschil in de z-score tussen jaar x en y de ontwikkeling laten zien.

Berekening profieltaart

Op basis van de z-scores van de indicatoren worden de scores voor de deelthema's, thema's en totaalscore berekend:

- De score van een deelthema is gebaseerd op het gemiddelde van de z-scores van de indicatoren
- De score van een thema is gebaseerd op het gemiddelde van de deelthema's
- De score van de totaalscore is gebaseerd op het gemiddelde van de thema's

De inkleuring van de profieltaart gebeurt op basis van de z-scores van de indicatoren, deelthema's, thema's en totaalscore. Op basis van de z-scores wordt de kleuring van de profieltaarten bepaald. Voor de profieltaarten van de situatie 2026 worden de volgende grenzen gehanteerd:

	Klasse	**z-score**
	Veel gunstiger	>1,5
	Gunstiger	+0,5 – +1,5
	Gemiddeld	-0,5 – +0,5
	Ongunstiger	-0,5 – -1,5
	Veel ongunstiger	<-1,5

Bij de ontwikkelingen wordt de situatie in 2026 vergeleken met 2020, 2022 of 2024. Voor alle jaren is de z-score van elke wijk of buurt berekend op basis van het gemiddelde en de standaarddeviatie van alle buurten in 2026. Vervolgens is gekeken naar het verschil in z-score tussen 2026 en 2020, 2022 of 2024 om te zien of een wijk of buurt vooruit is gegaan, gelijk is gebleven of achteruit is gegaan. Hierbij hanteren we de volgende grenzen:

[5] Bij indicatoren met outliers waarbij de z-score is aangepast naar -3 of +3 is de gemiddelde z-score niet gelijk aan 0. Bij deze indicatoren is er sprake van een kleine afwijking van 0.

	Klasse	z-score
	Vooruit gegaan	>0,50
	Een beetje vooruit gegaan	+0,50 – +0,25
	Gelijk gebleven	-0,25 – +0,25
	Een beetje achteruit gegaan	-0,25 – -0,50
	Achteruit gegaan	<-0,50

De kleuren in de profieltaart geven op een eenvoudige wijze weer of een indicator, deelthema, thema of totaalscore (veel) gunstiger, gemiddeld of (veel) ongunstiger dan gemiddeld scoort, of (een beetje) vooruit is gegaan, gelijk is gebleven of (een beetje) achteruit is gegaan. In de profieltaart worden indicatoren, (deel)thema's en de totaalscore op basis van de z-score ingedeeld in één van de klassen. Hierbij geldt als kanttekening dat er sprake kan zijn van een verwaarloosbaar verschil in een score op de grens tussen twee klassen. In de legenda onder de profieltaart is te zien in welke mate een indicator, (deel)thema of totaalscore gunstiger of ongunstiger dan gemiddeld scoort, of in welke mate deze vooruit of achteruit is gegaan.

3. Outliers

Er is per indicator gecontroleerd of er buurten zijn met een zogenaamde 'outlier'; buurten met een uitzonderlijk hoge (z-score > 3) of lage (z-score < -3) waarde vergeleken met de andere buurten. Dit doen we omdat outliers het gemiddelde van alle buurten (kunnen) beïnvloeden, en hiermee ook de berekeningen van de standaarddeviatie, z-score en de klassenindeling in de wijk- en buurtmonitor. De waarden van buurten met een z-score buiten het bereik van -3 en +3 zijn bij de berekening van de z-score daarom tijdelijk aangepast, tot alle z-scores binnen een bereik van -3 tot +3 vielen. Vervolgens is het gemiddelde, de standaarddeviatie en z-score van alle overige buurten herberekend. Ten slotte kregen de buurten met 'een outlier' een maximale z-score van -3 of +3 toegekend. Alle z-scores zijn dus begrensd op maximaal -3 en +3.

Ook als buurten een grote ontwikkeling doormaken, kan er soms sprake zijn van een groot verschil in z-score. Ook dit wordt begrensd op maximaal -3 en +3, zodat één enkele indicator niet extreem veel invloed krijgt op de berekening van de deelthema's en thema's.

4. Missende waarden

We hebben niet voor alle indicatoren van alle buurten gegevens beschikbaar. Dit komt door minimumgrenzen die wij zelf hanteren, of door minimumgrenzen die aanleverende partijen hanteren.

Wanneer voor een buurt informatie beschikbaar is over een te kleine groep respondenten of personen, dan wordt deze indicator voor deze buurt niet meegenomen. Dit doen we om te voorkomen dat gegevens eventueel herleidbaar zijn tot personen en ook vanwege de betrouwbaarheid van een gegeven. De volgende grenzen zijn per indicator gehanteerd:

- Subjectieve data: minimaal 25 respondenten
- Objectieve data: minimaal 50 inwoners/huishoudens/woningen

Daarnaast zijn van sommige gegevens niet voor alle buurten gegevens aangeleverd. Dit kan komen doordat de bronhouder andere grenzen hanteert. Dit is het geval bij gegevens van het CBS en UWV.

Voor enkele indicatoren zijn geen gegevens uit het verleden beschikbaar, bijvoorbeeld omdat dit een nieuwe vraag in de vragenlijst is. Voor deze indicatoren kunnen we geen ontwikkeling laten zien.

Als er geen data beschikbaar zijn, dan wordt het betreffende vlakje in de profieltaart grijs gekleurd. Bij de huidige situatie komt dit een enkele keer voor in kleinere buurten. Bij de

ontwikkelingen komt dit vaker voor, omdat er geen data uit het verleden beschikbaar zijn, of omdat er sprake is van een trendbreuk. In bijlage A staat per indicator aangegeven over welke jaren gegevens worden meegenomen. Als hierbij maar één jaartal wordt genoemd, dan is deze indicator niet meegenomen bij het berekenen van de ontwikkelingen.

Bijlage D: Overzichtskaart wijken en buurten

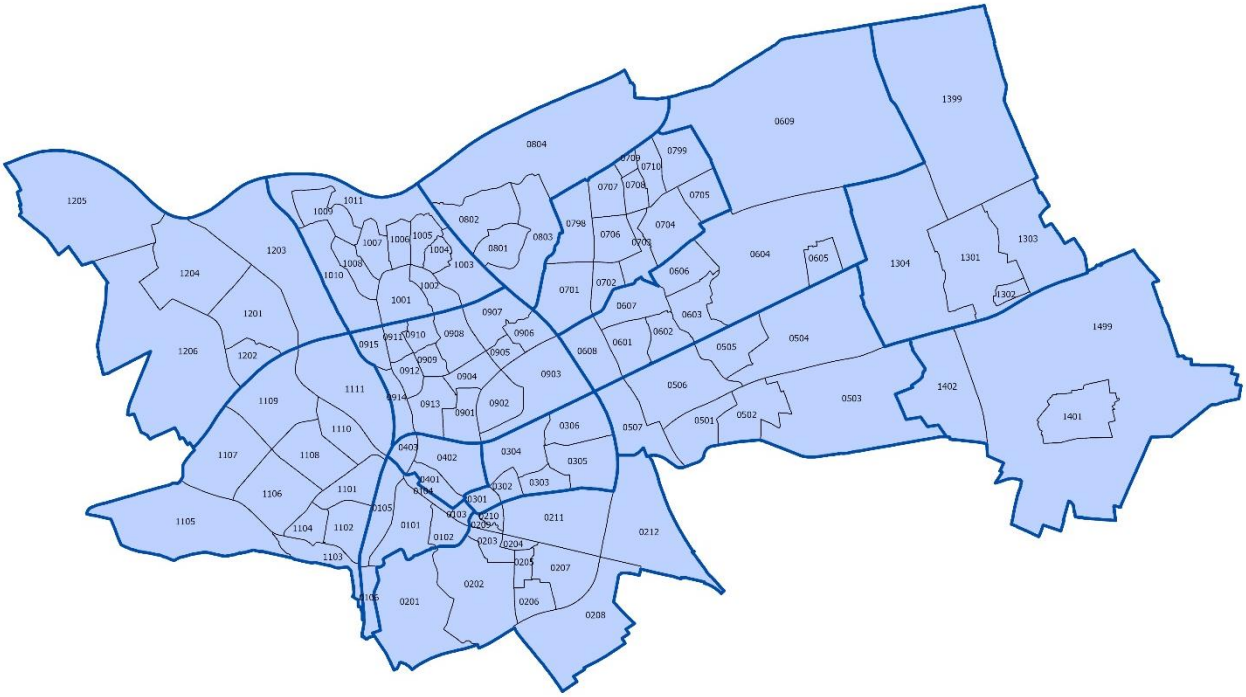

01 BINNENSTAD	0101 Binnenstad centrum		0605 Bedrijventerrein Kruisstraat		1004 Lokeren
	0102 Binnenstad oost		0606 De Overlaet oost		1005 Maasstroom
	0103 De Hofstad		0607 De Overlaet west		1006 De Staatsliedenbuurt
	0104 Binnenstad noord		0608 A2 zone Rosmalen noord		1007 Het Zilverpark
	0105 Het Zand		0609 Rosmalense Polder		1008 Maasvallei
	0106 Vughterpoort				1009 Maasoever
		07 GROOTE WIELEN	0701 Brabantpoort		1010 Bedrijventerrein Maaspoort
02 ZUIDOOST	0201 Het Bossche Broek		0702 De Groote Vliet		1011 Oud Empel
	0202 Zuid		0703 Vlietdijk		
	0203 Bazeldonk		0704 Broekland	11 WEST	1101 Boschveld
	0204 Bedrijventerrein Zuid		0705 De Watertuinen		1102 Paleiskwartier
	0205 De Gestelse Buurt		0706 De Hoven		1103 Willemspoort
	0206 Pettelaarpark		0707 De Lanen		1104 Deuteren
	0207 De Meerendonk		0708 Centrum De Groote Wielen		1105 De Moerputten
	0208 Kloosterstraat		0709 De Stek		1106 De Schutskamp
	0209 De Bossche Pad		0710 De Beemden		1107 De Kruiskamp
	0210 Grevelingen		0798 Overig landelijk gebied De Groote Wielen		1108 De Rietvelden oost
	0211 Aawijk Zuid		0799 Landelijk gebied De Groote Wielen		1109 De Rietvelden west
	0212 Bedrijvenpark De Brand				1110 Veemarktkwartier
		08 EMPEL	0801 Kom Empel		1111 Ertveld
03 GRAAFSEPOORT	0301 De Hinthamerpoort		0802 Maasakker		
	0302 Graafsebuurt zuid		0803 Empel oost	12 ENGELEN	1201 Kom Engelen
	0303 Aawijk noord		0804 De Koornwaard		1202 De Vutter
	0304 Graafsebuurt noord				1203 Henriettewaard
	0305 Hintham zuid	09 NOORD	0901 De Bultenpepers		1204 De Haverleij
	0306 Hintham noord		0902 De Herven		1205 Bokhoven
			0903 Bedrijventerrein De Herven		1206 Engelermeer
04 MUNTEL/VLIERT	0401 De Muntel		0904 De Slagen		
	0402 De Vliert		0905 De Haren	13 NULAND	1301 Kom Nuland
	0403 Orthenpoort		0906 De Reit		1302 Bedrijventerrein Nuland
			0907 De Donk		1303 De Lage Kant
05 ROSMALEN ZUID	0501 Maliskamp west		0908 De Rompert		1304 Heeseind
	0502 Maliskamp oost		0909 De Hambaken		1399 Landelijk gebied Nuland
	0503 Het Vinkel		0910 De Sprookjesbuurt		
	0504 Binckhorst		0911 De Muziekinstrumentenbuurt	14 VINKEL	1401 Kom Vinkel
	0505 Sparrenburg		0912 De Edelstenenbuurt		1402 Vinkeloord
	0506 Molenhoek		0913 Orthen		1499 Landelijk gebied Vinkel
	0507 A2 zone Rosmalen zuid		0914 Orthen West		
			0915 Bedrijventerrein Noord		
06 ROSMALEN NOORD	0601 't Ven				
	0602 Rosmalen centrum	10 MAASPOORT	1001 De Italiaanse Buurt		
	0603 Hondsberg		1002 Maasdal		
	0604 Kruisstraat		1003 Abdijenbuurt		